




VERACRUZ
GOBIERNO
DEL ESTADO



2019  2020

SEGUNDO

INFORME DE GOBIERNO

TOMO DOS
ANEXO:
COMPENDIO FOTOGRÁFICO

**HICIMOS OBRAS DONDE OTROS
FUERON A COMPRAR VOTOS**

CUITLÁHUAC GARCÍA JIMÉNEZ
GOBERNADOR CONSTITUCIONAL
DEL ESTADO DE VERACRUZ DE IGNACIO DE LA LLAVE



Cuitláhuac García Jiménez
Gobernador Constitucional del Estado

Eric Patrocinio Cisneros Burgos
Secretaría de Gobierno

Hugo Gutiérrez Maldonado
Secretaría de Seguridad Pública

José Luis Lima Franco
Secretaría de Finanzas y Planeación

Zenyazen Roberto Escobar García
Secretaría de Educación de Veracruz

Diana Estela Aróstegui Carballo
Secretaría de Trabajo, Previsión Social y Productividad

Enrique de Jesús Nachón García
Secretaría de Desarrollo Económico y Portuario

Elio Hernández Gutiérrez
Secretaría de Infraestructura y Obras Públicas

Guillermo Fernández Sánchez
Secretaría de Desarrollo Social

María del Rocío Pérez Pérez
Secretaría de Medio Ambiente

Eduardo Cadena Cerón
Secretaría de Desarrollo Agropecuario, Rural y Pesca

Roberto Ramos Alor
Secretaría de Salud

Xóchitl Arbesú Lago
Secretaría de Turismo y Cultura

Guadalupe Osorno Maldonado
Secretaría de Protección Civil

Mercedes Santoyo Domínguez
Contraloría General

Iván Joseph Luna Landa
Coordinación General de Comunicación Social

Oscar Giovanni Canela Morales
Oficina del Gobernador

Waltraud Martínez Olvera
Oficina de Programa de Gobierno



VERACRUZ
GOBIERNO
DEL ESTADO

DIRECTORIO

2019  2020

SEGUNDO

INFORME DE GOBIERNO **2**

El Segundo Informe de Gobierno 2019-2020, estuvo a cargo de los equipos designados por las Secretarías que forman parte de la Administración Pública Estatal y la Oficina de Programa de Gobierno.

En este contexto se presenta el Tomo Dos, Anexo: Compendio Fotográfico, ***Hicimos obras donde otros fueron a comprar votos***, para el segundo año de gestión de la presente Administración, que acompaña al Segundo Informe de Gobierno 2019-2020.

La calidad en los procesos para la integración de este producto ha sido desarrollada en apego al Sistema de Control Interno emitido por la Contraloría General del Estado, el cual determina medidas de control vinculadas a la transparencia, austeridad, rendición de cuentas y combate a la corrupción, en un ambiente de ética e integridad pública, para el cumplimiento de los objetivos institucionales.

© 2020

Oficina de Programa de Gobierno
Gobierno del Estado de Veracruz
Palacio de Gobierno, C.P. 91000
Xalapa, Veracruz, México


Segundo Informe de Gobierno, Veracruz
2019-2020

Índice

08 Presentación

Obras y Acciones

12	SIOP
177	IEEV
318	INVIVIENDA
332	SS
387	CAEV
406	SEDEMA
421	PMA
429	SEDARPA
460	SEDESOL
508	DIF





Presentación

En el presente Tomo Dos del Segundo Informe de Gobierno se plasman visualmente los resultados de las Obras y Acciones que evidencian el compromiso de la actual Administración con todos los sectores poblacionales, con especial énfasis en el apoyo a las personas que menos tienen, sin dejar a nadie atrás.

Con esto se da cuenta del estado que guarda el trabajo de transformación política, económica y social que se consolida en el bien público, todo ello basado en principios de honestidad, libertad, igualdad, identidad nacional y justicia.

Es importante señalar que durante el segundo año de Gobierno, se ha logrado cumplir paulatinamente con los compromisos sin incrementar la deuda pública, mejorando la situación financiera del Estado y cubriendo adeudos heredados, pese a los retos que implicó atender la emergencia sanitaria por COVID-19. Aunado a ello, se ha acreditado la transparencia en el ejercicio de los recursos públicos.

El abatimiento de las desigualdades y la justicia social son una prioridad para esta Administración, por ello la redistribución de la obra pública ha permitido mejorar las condiciones de vida con accesos carreteros, centros de salud y espacios escolares y de vivienda dignos en las zonas rurales, sin descuidar las zonas urbanas.

Es importante destacar que, para poder ofrecer espacios educativos dignos, se ha logrado un avance sustantivo para dar certeza legal a los planteles, y con ello apoyar en la mejora de su infraestructura y equipamiento.

Gracias a estas acciones se han generado fuentes de empleo y cabe enfatizar que en todo momento se busca apoyar a la economía local; prueba de ello es que este año se otorgaron 98 % de los contratos a empresas veracruzanas.

En pocas palabras, hicimos obras donde otros fueron a comprar votos.







Compendio Fotográfico

Hicimos Obras donde otros fueron a comprar votos

Del total de Obras, Acciones, Proyectos Ejecutivos y Supervisiones del Ejercicio 2020, en este Compendio Fotográfico se muestran solo los trabajos terminados.



SIOP



Mantenimiento del camino Luz del Barrio-San Andrés Tlalnelhuayocan, del km 0+000 al km 5+000, en la localidad de San Andrés Tlalnelhuayocan del municipio de Tlalnelhuayocan.

1 Antes.

4 Después.

3 Durante.

2 Antes.

5 Después.



Mantenimiento del camino el Crucero-Puente Anáhuac, del km 0+000 al km 11+000 y del km 13+300 al km 16+100, en localidades varias del municipio de Pueblo Viejo.

1 Antes.
3 Durante.
4 Después.
2 Antes.
5 Después.





Mantenimiento del Puente "San Cristóbal", ubicado en el Camino Carlos A. Carrillo-Chacaltianguis, en localidades varias, municipio de Carlos A. Carrillo.

1 Antes.

2 Antes.

3 Durante.

4 Después.

5 Después.





Pavimentación del Camino Coxcoapan-Arrecifes del km 0+000 al km 3+000, en localidades varias, municipio de Catemaco.

1 Antes.

4 Después.

3 Durante.

2 Antes.

5 Después.





Mantenimiento del Camino Castillo de Teayo-Teayo, del km 0+000 al km 5+000, localidades varias, municipio de Castillo de Teayo.

- 1 Antes.
- 2 Antes.
- 3 Durante.
- 4 Después.
- 5 Después.



Pavimentación a cuatro carriles del Camino Poza Rica-Barra de Cazonés, del km 0+000 (Home Depot) al km 1+000, en localidades varias, municipio de Poza Rica de Hidalgo.

1 Antes. 4 Después.
2 Antes. 3 Durante. 5 Después.





Mantenimiento del Camino Córdoba-Sabana Larga, del km 0+000 al km 10+200. Varias localidades, municipio Córdoba.

- 1 Antes.
- 2 Antes.
- 3 Durante.
- 4 Después.
- 5 Después.





Mantenimiento del Camino Las Choapas-La Herradura-Nueva Esperanza (Cerro de Nanchital), del km 0+000 al km 51+950. Localidades varias, municipio Las Choapas.


1 Antes.

4 Después.

2 Antes.

3 Durante.

5 Después.





Mantenimiento del Camino Ramal a Tuxtilla, del km 0+000 al km 9+300, en la localidad de Tuxtilla del municipio de Tuxtilla.

1 Antes. 4 Después.
2 Antes. 3 Durante. 5 Después.





Mantenimiento del Camino Paso del Macho-Tepatlxco, del km 0+000 al km 17+000, en localidades varias, municipio de Paso del Macho.

1 Antes. 4 Después.
2 Antes. 3 Durante. 5 Después.





Construcción del camino Cerro de Nanchital-Francisco Villa, del km 0+000 al km 6+500, en localidades varias, municipio de Las Choapas.

1 Antes.

4 Después.

3 Durante.

2 Antes.

5 Después.



Mantenimiento del Camino Ramal a Agua Dulce, del km 0+000 al km 9+000. Localidad Agua Dulce, municipio Agua Dulce.

- 1 Antes.
- 2 Antes.
- 3 Durante.
- 4 Después.
- 5 Después.



Mantenimiento del camino Coyame-Tebanca, del km 0+000 al km 4+500, en varias localidades del municipio de Catemaco.

1 Antes.

4 Después.

3 Durante.

2 Antes.

5 Después.





Mantenimiento de la vialidad Sebastián Lerdo de Tejada del km 0+000 al km 0+403.47, incluye drenaje pluvial, en la localidad de Poza Rica del municipio de Poza Rica de Hidalgo.

1 Proceso. 4 Proceso.
2 Proceso. 3 Proceso. 5 Proceso.





Pavimentación del camino Piedra Parada-Baxtla, del km 2+000 al km 5+000 (TRF), en varias localidades del municipio de Cosautlán de Carvajal.

① Antes. ④ Después.
 ② Durante. ③ Durante. ⑤ Después.





Pavimentación del camino Encino Amarillo-Ocotal Texizapan-Plan Agrario del km 0+000 al km 0+750, localidades varias en el municipio de Tatahuicapan de Juárez.

1 Antes. 4 Después.
 2 Antes. 3 Durante. 5 Después.





Construcción de puentes vehiculares en el camino La Pimienta-La Guásima en el km 0+704.80 y 2+580, en varias localidades del municipio de Chicontepec.

1 Antes.

4 Después.

2 Antes.

3 Antes.

5 Después.



Mantenimiento del camino Entronque Carretero Federal 180

(El Trópico) – Arroyo de Liza – Montepío

(Camino Arroyo de Liza-Montepío) (Camino Arroyo de Liza-Entronque Carretero Federal 180 [El Trópico])

37 millones 776 mil 93 pesos invertidos.

48.8 kilómetros rehabilitados.

170,470 habitantes beneficiados de San Andrés Tuxtla y Catemaco.

Con el propósito de mejorar las condiciones de comunicación que impulsan al turismo como eje estratégico de la productividad regional y promover el bienestar social en esta zona, se dio mantenimiento a esta vía de comunicación, mejorando las condiciones de operación y conectividad de las áreas de influencia, propiciando el buen camino para el desarrollo turístico.

Es importante resaltar que esta vía de comunicación presentaba un gran número de baches, zonas deslavadas sin carpeta asfáltica y partes de muy difícil tránsito, misma que no había tenido mantenimiento integral desde su construcción hace más de 15 años. Esta obra beneficia a la población en la reducción del índice de accidentes frontales y en la reducción de tiempo de recorrido de 90 a 50 minutos; así mismo, permite una conexión rápida y segura entre las localidades de la costa.

Antes



Después



Después





Mantenimiento del camino El Chote-Espinal-Coyutla, del km 0+000 al km 53+900, en localidades varias, municipio de Papantla.

1 Antes.

4 Después.

3 Después.

2 Antes.

5 Después.



Aplicación de superficie de rodamiento de alta fricción en tramos aislados de la carretera Xalapa-Coatepec (Primera Etapa), localidades varias, municipios varios.


1 Durante. 4 Después.
2 Durante. 3 Después 5 Después.





Mantenimiento del camino Arrollo de Liza-Montepío, del km 0+000 al km 13+200, incluye estructura (Puente), en localidades varias, municipio de San Andrés Tuxtla.

1 Antes.	3 Durante.	4 Después.
2 Durante.	5 Después.	





Construcción del camino rural La Desviación-Cumbres de Acultzingo-Macualtzingo-Vista Hermosa del km 3+000 al km 4+500, localidades de Acultzingo, Macualtzingo, Vista Hermosa, municipio de Acultzingo.

1 Antes. 4 Después.
2 Durante. 3 Durante. 5 Después.





Mantenimiento del camino Rinconada-Los Ídolos, del km 0+000 al km 9+000, en varias localidades, municipios varios.

1 Antes.

4 Después.

2 Antes.

3 Durante.

5 Después.



Construcción del camino Juan Díaz Covarrubias-Zapoapan-E.C. Carretera 180 Santa Rosa del km 0+000 al km 6+000, en la localidad de Hueyapan de Ocampo, municipio de Hueyapan de Ocampo.

- 1 Antes.
- 2 Antes.
- 3 Durante.
- 4 Después.
- 5 Después.





Construcción de muro de contención en el camino Corioca-Atzompá, tramo del km 1+205 al km 1+254.38, incluye 250 metros de camino con pavimento hidráulico, en varias localidades del municipio de Soledad Atzompá.

1 Antes.

3 Durante.

4 Durante.

2 Antes.

5 Después.



Pavimentación del camino La Unión-Naranjos de Afuera-Manlio Fabio Altamirano, del km 2+400 al km 11+300, en localidades varias, municipio de Cazonos de Herrera.


➊ Después.

➋ Después.

➌ Después.

➍ Después.





Drenaje pluvial carretera Xalapa-Coatepec, en tramos aislados en Arenales, Río Sordo y la Florida con una meta de 0.8 km, en localidades varias, municipios varios.

1 Antes. 4 Después.
2 Durante. 3 Durante. 5 Después.





Mantenimiento del camino Chinameca-Agua Fría del km 0+000 al km 2+000, incluye puente elevado en el km 2+015 en localidades varias del municipio de Chinameca.

1 Antes.

4 Después.

2 Antes.

3 Durante.

5 Después.



Mantenimiento del camino Teocelo-TeXín E.C. (Cosautlán de Carvajal-Ixhuacán de los Reyes), del km 1+300 al km 1+550 incluye muro de contención (Primera Etapa), en varias localidades del municipio de Teocelo.

- 1 Antes.
- 2 Antes.
- 3 Durante.
- 4 Después.
- 5 Después.





Mantenimiento del camino Santiago Tuxtla-Isla del km 25+100 al km 25+600, incluye Puente Camacho, en la localidad de Camacho, del municipio de Santiago Tuxtla.

1 Antes. 4 Después.
2 Antes. 3 Durante. 5 Después.





Mantenimiento del Distribuidor Vial Morelos, incluye accesos con una meta de 5.0 km, en la localidad de Mundo Nuevo, municipio de Coatzacoalcos.

1 Antes. 3 Durante. 4 Después.
2 Antes. 5 Después.





Mantenimiento del camino Tequila- Atlahuilco-Tehuipango

41 millones 871 mil 288 pesos invertidos.

**Más de 20 mil habitantes
 beneficiados** de Atlahuilco, Astacinga,
 Tehuipango, Tequila y Tlaquilpa.

Como respuesta a la petición de varias autoridades municipales de la Sierra de Zongolica, se llevó a cabo la rehabilitación con concreto hidráulico del camino que fue construido hace más de 15 años con asfalto, y que por falta de mantenimiento presentaba hundimientos en algunos tramos y un gran número de baches. Con esto se facilita el tránsito diario, la comunicación entre las localidades y el traslado de mercancía.

1 2 Antes

3 4 Después



Mantenimiento de la ruta 2, El Tajo-Palmas de Abajo-Palmas de Arriba-Tinajitas-Desviación Tinajitas del Km 0+000 al 13+500, en varias localidades del municipio de Actopan.

1 Antes.

4 Después.

2 Antes.

3 Durante.

5 Después.





Pavimentación del camino Hueyapan de Ocampo-Hueyapan de Soconusco del km 0+000 al km 1+000, en la localidad de Hueyapan de Ocampo, en el municipio de Hueyapan de Ocampo.

1 Antes. 3 Durante. 4 Después.
2 Antes. 5 Después.





Construcción de muro de contención en el camino Tonalixco-Atzompa, tramo del km 6+160 al km 6+209.33, incluye 250 metros de camino con pavimento hidráulico. Varias localidades, municipio Soledad Atzompa.


1 Antes.

3 Durante.

4 Después.

2 Antes.

5 Después.





Mantenimiento del camino el Lencero-La Tinaja del km 0+000 al km 7+720 en localidades varias, municipio de Emiliano Zapata.

1 Antes. 3 Durante. 4 Después.
2 Antes. 5 Después.





Mantenimiento del camino E.C. (Poza Rica-Papantla)-Cruz Verde del km 0+000 al km 17+050, en las localidades La Grandeza y Donato Márquez Azuara, en varias localidades del municipio de Papantla.

● Terminada.





Rehabilitación del Camino Acula-Ixmatlahuacan, del km 4+300 al km 8+900, en localidades varias, en municipios varios.


1 Antes.

4 Después.

2 Antes.

3 Durante.

5 Después.





Construcción de Puente Vehicular "Miguel Hidalgo", en el tramo 20 de Noviembre-Miguel Hidalgo, con una longitud de 28 metros, en la localidad de Miguel Hidalgo, en el municipio de Juan Rodríguez Clara.


1 Antes.

4 Después.

3 Durante.

2 Antes.


5 Después.



Mantenimiento del camino Ramal a El Higo, del km 0+000 al km 11+000, en la localidad de El Higo, municipio de El Higo.

1 Antes. 4 Después.
2 Antes. 5 Después.
3 Durante.





Mantenimiento del camino Los Altos-Tenextepc, del km 0+000 al km 9+600, en localidades varias, varios municipios.

1 Antes.

4 Después.

2 Antes.

3 Durante.

5 Después.



Mantenimiento del camino Pajapan-Los Cerritos, del km 5+000 al km 11+720, en la localidad de Pajapan, municipio de Pajapan.

- 1 Antes.
- 2 Antes.
- 3 Durante.
- 4 Durante.
- 5 Después.





Mantenimiento del camino Los Ídolos-E.C. (Mozomboa-San Isidro), del km 0+000 al km 18+000, en la localidad de los Ídolos, municipio de Actopan.

1 Antes.

2 Antes.

3 Durante.

4 Después.

5 Después.



Mantenimiento del camino Teocelo-Textín, del km 0+000 al km 1+300 y del km 1+550 al km 7+700, en localidades varias, municipio de Teocelo.

1 Antes. 4 Durante.
2 Antes. 5 Después.





Mantenimiento del camino Juchique de Ferrer-E.C. (El Nueve-Vega de Alatorre), del km 0+000 al km 12+000, en localidades varias, municipio de Juchique de Ferrer.

1 Durante.

2 Durante.

3 Después.





Pavimentación del camino Edén de las Flores-Abasolo del Valle, de km 5+200 al km 10+200, en localidades varias, municipio de Playa Vicente.

● Proceso.





Pavimentación del camino Estación Carbono-Estación Lagartero, del km 24+000 al km 30+000, en localidades varias, municipio de Tampico Alto.

1 Proceso.

3 Proceso.

2 Proceso.

4 Proceso.



Mantenimiento del camino Yecuatla-Leona Vicario del km 0+000 al km 3+000, en localidades varias, municipio de Yecuatla.

1 Proceso.

3 Proceso.

2 Proceso.

4 Proceso.





Pavimentación del camino Alto Lucero-Cerritos de Díaz-Jacales-El Madroño, del km 10+500 al km 14+640, en localidades varias, municipio de Alto Lucero de Gutiérrez Barrios.

1 Antes.

4 Durante.

2 Antes.

3 Durante.

5 Durante.



Pavimentación del camino Chinameca-Agua Fria, del km 0+000 al km 7+300, en localidades varias, municipio de Chinameca.

1 Antes.	3 Durante.	4 Durante.
2 Antes.	5 Durante.	





Mantenimiento del camino E.C. Federal 180-Acceso al Aeropuerto El Tajín, del km 0+000 al km 4+000, en la localidad de Santa Fe (Kilometro 8), municipio de Tihuatlán.

1 Proceso.

4 Proceso.

2 Proceso.

3 Proceso.

5 Proceso.





Construcción del camino Adalberto Tejeda-El Porvenir, del Km 0+000 al Km 2+080, en localidades varias, municipio de Nautla.

1 Proceso. 4 Proceso.
2 Proceso. 5 Proceso.





Pavimentación con concreto hidráulico del camino Mexcatla-Ixcacuatitla-San Fernando

39 millones 361 mil 99 pesos.

7.67 kilómetros pavimentados.

123,913 habitantes beneficiados de Chicontepec.

Este municipio perteneciente a la Región Huasteca Baja cuenta con una gran demarcación territorial, por lo que tiene muchos caminos vecinales y la mayoría no está en condiciones transitables. Este camino era de terracería y ahora permitirá que se pueda trasladar productos a otros municipios para comercializarlos.



Pavimentación del camino Zacamilola-Macuilquila-Atlahuilco, del km 0+000 al km 1+980, en localidades varias, municipio de Atlahuilco.

1 Proceso.

3 Proceso.

2 Proceso.

4 Proceso.



Pavimentación del camino Ozuluama-Chicayán del km 7+500 al km 13+500, en localidades varias, municipio de Ozuluama de Mascareñas.

1	Proceso.	4	Proceso.
2	Proceso.	5	Proceso.





Rehabilitación del tramo Carretero Estatal Díaz Mirón-Almanza-Tierra Nueva del km 0+000 al km 10+000, en localidades varias, municipio de Atzalan.

1 Proceso.

4 Proceso.

2 Proceso.

3 Proceso.

5 Proceso.





Construcción del camino Placetas-Horcón Potrero, del km 0+000 al km 5+000, en localidades varias, municipio de Tempoal.

1 Antes.


4 Durante.

3 Durante.

2 Antes.

5 Durante.





Construcción del Puente “Río Grande”, ubicado en el camino Santiago Tuxtla-Isla, en el km 2+900, con una longitud de 60 metros, en la localidad de Santiago Tuxtla, municipio de Santiago Tuxtla.

- 1 Antes.
- 2 Antes.
- 3 Durante.
- 4 Durante.
- 5 Durante.





Pavimentación del camino Hueyapan de Ocampo-Emiliano Zapata, del km 0+000 al km 3+200, en la localidad de Hueyapan de Ocampo, municipio de Hueyapan de Ocampo.

1 Antes.

2 Antes.

3 Durante.

4 Durante.

5 Durante.



Construcción del camino La Pimienta-La Guásima, del km 0+000 al km 5+000, en localidades varias, municipio de Chicontepec.

1 Durante.	3 Durante.	4 Después.
2 Durante.	5 Después.	





Pavimentación del camino Mariano Escobedo-Ixhuatlancillo, del km 0+000 al km 2+000, en localidades varias, municipio de Mariano Escobedo.

1 Proceso.

2 Proceso.





Mantenimiento del camino Coyame-Catemaco del km 0+000 al km 8+100, en localidades varias, municipio de Catemaco.

1 Proceso. 4 Proceso.
2 Proceso. 3 Proceso.
5 Proceso.



Rehabilitación del camino Sonora-Mirador de Santa Rosa, del km 0+000 al km 7+200, en localidades varias, municipio de Comapa.

1 Proceso.

3 Proceso.

2 Proceso.

4 Proceso.





Rehabilitación del camino La Pitahaya-El Coyol-Acazonica, del km 0+000 al km 4+000, en localidades varias, municipio de Comapa.

1 Proceso.

3 Proceso.

2 Proceso.

4 Proceso.



Mantenimiento del camino E.C. (Poza Rica-Papantla)-Cruz Verde, del km 11+800 al 17+150, en localidades varias, municipio de Papantla.

1 Durante.

4 Durante.

3 Durante.

2 Durante.

5 Después



Mantenimiento del Puente Coatzacoalcos I, incluye sustitución de rejillas y reconstrucción de topes sísmicos, en la localidad de Coatzacoalcos, municipio de Coatzacoalcos.



1 Proceso.

2 Proceso.

3 Proceso.

4 Proceso.

5 Proceso.



Mantenimiento del camino Acula-Ixmatlahuacan, del km 8+900 al km 9+240, en varias localidades, en varios municipios.

1 Terminado.

4 Terminado.

3 Terminado.

2 Terminado.


5 Terminado.



Mantenimiento del camino Naolinco-Tepetlán, del km 12+000 al km 12+177, en varias localidades, en varios municipios.

- 1 Durante.
- 4 Después.
- 2 Durante.
- 3 Durante.
- 5 Después.





Revestimiento del camino Platanillo del km 0+000 al km 0+640, en la localidad de Platanillo, municipio de Soteapan.

1 Antes.

4 Durante.

3 Durante.

2 Antes.

5 Durante.



Mantenimiento del camino El Lencero-La Tinaja, del km 7+720 al km 7+920, en varias localidades en el municipio de Emiliano Zapata.

1 Durante. 2 Durante. 3 Durante.





Pavimentación del camino Teotlalco-Acuapa - Tetlatzinga, del km 0+000 al km 4+075, en localidades varias, municipio de Soledad Atzompa.

1 Durante.

3 Durante.


2 Durante.

4 Durante.



Mantenimiento del camino E.C. Fed. 180-Arroyo Grande I, mediante la construcción de un muro de contención del km 0+000 al km 0+090, en la localidad de Arroyo Grande, municipio de Vega de Alatorre.

1 Antes. 3 Durante. 4 Después.
2 Durante. 5 Después.





Pavimentación del camino Nopaltepec-San Isidro del km 0+000 al km 2+300, en localidades varias, en el municipio de Cosamaloapan.

1 Durante.

4 Durante.

2 Durante.

5 Durante.





Construcción de muro de contención en el camino Rafael Delgado-Magdalena en el km. 4+400, en varias localidades, de varios municipios.

● Durante.





Mantenimiento de la carretera Federal 140, del km 5+400 al km 7+300, en la localidad de Xalapa, en el municipio de Xalapa.

● Terminado.






Construcción del camino E.C. (Sontecomapan-Montepío)-Barra de Sontecomapan del km 0+000 al km 3+500, en la localidad de Sontecomapan, municipio de Catemaco.

1 Durante. 4 Después.
2 Durante. 3 Durante.
5 Después.





Construcción del camino Huipanguillo-Hueytec-La Guadalupe, del km 0+000 al km 3+250, en localidades varias, municipio de Tecolutla.

1 Durante.

4 Después.

2 Durante.

3 Durante.

5 Después.



Construcción del camino Juan Díaz Covarrubias-Zapoapan-E.C. Carretera 180 Santa Rosa del km 5+000 al km 6+000, en la localidad de Hueyapan de Ocampo, municipio de Hueyapan de Ocampo.

1 Antes.

3 Antes.

2 Antes.

4 Después.





Revestimiento del camino Agua Clara del km 0+000 al km 4+240, en la localidad de Agua Clara, del municipio de Soteapan.

1 Antes.

3 Después.

2 Durante.

4 Después.





Construcción de pavimento hidráulico de la calle Porfirio Díaz entre Avelino Juárez y Timoteo del Río Col. Centro. Localidad Tamiahua, municipio Tamiahua.

1 Proceso. 4 Proceso.
2 Proceso. 3 Proceso. 5 Proceso.





Mantenimiento del camino Tamiahua-Naranjos del km 0+000 al km 24+700. Varias localidades, municipio Tamiahua.

1 Durante.

4 Después.

2 Durante.

3 Después.

5 Después.





Construcción de escalinatas en calle Agustín de Iturbide entre calle Antonio Plaza y privada Iturbide. Localidad Tuxpan de Rodríguez Cano, municipio Tuxpan.

1 Antes.

4 Después.

2 Durante.

3 Durante.

5 Después.





Construcción de drenaje pluvial en vialidad de acceso al Centro de Salud de la Col. Ampliación Tajín. Localidad El Tajín, municipio Papantla.

1 Durante. 3 Durante. 4 Después.

2 Durante. 5 Después.





Rehabilitación de pavimento hidráulico y alumbrado público en vialidad al parque de las Américas entre el boulevard central Poniente y parque de las Américas, incluye supervisión de obra. Localidad Poza Rica, municipio Poza Rica de Hidalgo.

1 Durante. 4 Después.
2 Durante. 3 Durante. 5 Después.





**Construcción de guarniciones,
banquetas y alumbrado público
en vialidad de acceso al Parque
Temático Takilhsukut y al museo de
sitio de la Zona Arqueológica El Tajín**

6 millones 754 mil 293 pesos invertidos

Por su gran historia, la zona arqueológica El Tajín, del municipio de Papantla (Región Totonaca), es uno de los principales atractivos turísticos de la Entidad. Se realizaron trabajos de construcción de guarniciones y banquetas, así como alumbrado público logrando mejorar considerablemente la imagen del acceso principal.



Construcción de pavimento hidráulico en calle Rivera Sur entre boulevard Lázaro Cárdenas y Privada, Col. Palma Sola, incluye supervisión de obra. Localidad Poza Rica, municipio Poza Rica de Hidalgo.

1 Antes. 4 Durante.
2 Antes. 3 Durante. 5 Después.





Construcción de obras complementarias en la carretera Poza Rica-Coatzintla, tramo del boulevard Adolfo López Mateos-Curva Marina del km 0+000 al 2+100. Localidad Poza Rica, municipio Poza Rica de Hidalgo.

1 Durante.

3 Durante.

4 Después.

2 Durante.

5 Después.





Rehabilitación del camino Juchique de Ferrer-Plan de las Hayas del km 0+000 al km 2+500. Varias localidades, municipio Juchique de Ferrer.

- 1 Durante.
- 2 Durante.
- 3 Después.
- 4 Después.
- 5 Después.





Construcción de pavimento hidráulico en acceso al Tecnológico en la Cabecera Municipal. Localidad Zozocolco de Hidalgo, municipio Zozocolco de Hidalgo.

1 Antes.

4 Durante.

2 Durante.

3 Durante.

5 Durante.



Construcción de pavimento hidráulico de la vialidad prolongación Ferrer entre calle Los Mangos y Pino Suárez Col. Heroico Colegio Militar. Localidad Tlapacoyan, municipio Tlapacoyan.

1 Proceso.


2 Proceso.

3 Proceso.

4 Proceso.

5 Proceso.





Rehabilitación de pavimento de concreto hidráulico de la calle Revolución entre carretera Xalapa-Misantla y calle Venustiano Carranza. Localidad Acatlán, municipio Acatlán.

- 1 Antes.
- 2 Durante.
- 3 Durante.
- 4 Después.
- 5 Después.





Mantenimiento del camino Vega de Alatorre-Colipa-E.C. (Naolinco-Misantla), del km 0+000 al km 29+400, incluye estructura ubicada en el km 13+400 (puente Ixtacapan). Varias localidades, municipio de Vega de Alatorre.

1 Proceso.

4 Proceso.

2 Proceso.

3 Proceso.

5 Proceso.



Construcción de pavimento hidráulico en calle Jorge Saldaña entre Agua Azul y Jorge Saldaña. Localidad Banderilla, municipio Banderilla.


1 Antes.


4 Después.

2 Antes.

3 Durante.

5 Después.





Construcción de pavimento hidráulico en calle prolongación Vicente Guerrero entre carretera Xalapa-Perote y privada Vicente Guerrero, Col. Centro. Localidad Banderilla, municipio Banderilla.

1 Antes.

2 Antes.

3 Durante.

4 Después.

5 Después.



Construcción de pavimento hidráulico en calle Cuarzo entre Esmeralda y Coral, calle Diamante entre camino a La Haciendita y Río Sedeño y Turquesa entre calle de la Cruz y Río Sedeño. Localidad La Haciendita, municipio Banderilla.

- 1 Durante.
- 2 Durante.
- 3 Después.
- 4 Después.
- 5 Después.





Construcción de pavimento hidráulico en la privada Agustín Melgar esquina camino a Xaltepec. Localidad Xaltepec, municipio Banderilla.


1 Antes.

3 Durante.

4 Después.

2 Antes.

5 Después.



Construcción de pavimento hidráulico en calle principal de la localidad entre carretera Coatepec-Xico y límite de calle (Hacienda), incluye supervisión de obra. Localidad Zimpizahua, municipio Coatepec.

① Antes. ④ Después.
 ② Antes. ③ Durante. ⑤ Después.





Construcción de pavimento hidráulico en calle Independencia entre calles Adolfo López Mateos e Ignacio Allende. Localidad La Concepción, municipio Jilotepec.


1 Durante.

4 Después.

2 Durante.

3 Después.

5 Después.





Construcción de pavimento hidráulico en calle Onésimo Marcial entre calle Lic. Morado Garrido y carretera Banderilla-Martínez de la Torre. Localidad Jilotepec, municipio Jilotepec.

- 1 Durante.
- 2 Durante.
- 3 Durante.
- 4 Después.
- 5 Después.





Construcción de pavimento hidráulico de la calle Mariano Matamoros entre calles Ignacio Zaragoza y Aguas Potables. Localidad Naolinco, municipio Naolinco.

1 Antes.

4 Después.

2 Antes.

3 Durante.

5 Después.





Construcción de pavimento hidráulico en calle Los Jacales entre calle Francisco I. Madero y camino a Las Lomas. Localidad La Concepción, municipio Jilotepec.

1 Antes.


3 Durante.

4 Después.

2 Antes.

5 Después.





Construcción y reconstrucción de pavimento hidráulico en calle Hidalgo entre calles Reforma y Las Palomas y calle Zaragoza entre calles de Las Flores y Miguel Hidalgo. Localidad Tonayán, municipio Tonayán.

1 Antes.

4 Después.

2 Durante.

3 Durante.

5 Después.



Construcción de pavimento hidráulico del circuito Gonzalo Aguirre Beltrán (Universidad Veracruzana) entre Venustiano Carranza y Salvador Díaz Mirón. Localidad Xalapa, municipio Xalapa.


1 Antes.

3 Durante.

4 Después.

2 Antes.

5 Después.





Construcción de pavimento hidráulico de la calle Vicente Guerrero entre calles Juárez y 20 de Noviembre. Colonia Libertad, municipio Villa Aldama.

1 Antes.


3 Durante.

4 Después.

2 Antes.

5 Después.





Construcción de guarniciones, banquetas, bacheo, obras complementarias y alumbrado público en la calle Pablo Frutis entre Av. Lázaro Cárdenas y Leyes de Reforma, incluye aproche en concreto hidráulico con la calle Tapachula. Localidad Xalapa, municipio Xalapa.

1 Durante.

3 Después.

4 Después.

2 Durante.

5 Después.



Construcción de guarniciones, banquetas, bacheo, obras complementarias y alumbrado público en la calle Leyes de Reforma entre Av. de la República y calle Alexanders, incluye aproches en calles transversales. Localidad Xalapa, municipio Xalapa.

1 Antes.

4 Después.

2 Antes.

3 Durante.

5 Después.



Sistema pluvial en áreas verdes localizadas en colindancia con la Esc. Rafael Ramírez de la reserva territorial El Tronconal y obras complementarias de la calle en la Col. Fraternidad Antorchista. Localidad Xalapa, municipio Xalapa.

- 1 Antes.
- 2 Durante.
- 3 Durante.
- 4 Después.
- 5 Después.





Construcción y alumbrado público del andador Colosio en el Área Natural Protegida “Santuario de las Garzas”. Localidad Xalapa, municipio Xalapa.

1 Durante.

3 Después.

2 Durante.

4 Después.



Construcción de pavimento hidráulico de la avenida Hidalgo entre calle Allende y calle Aldama, en la calle Aldama entre avenida Hidalgo y avenida Héroes y señalamiento vial en la avenida Hidalgo entre calle Allende y calle Aldama. Localidad Camarón de Tejada, municipio Camarón de Tejada.

1 Antes.

4 Después.

2 Antes.

3 Durante.

5 Después.





Construcción de pavimento hidráulico en la calle Rafael Aguirre Cinta entre calles Félix Z. Licona y Enrique Hernández Castillo. Localidad Xalapa, municipio Xalapa.

- 1 Antes.
- 2 Antes.
- 3 Durante.
- 4 Después.
- 5 Después.





Construcción con pavimento hidráulico del Boulevard Córdoba-Peñuela

34 millones 936 mil 502 pesos invertidos.

Más de 140 mil habitantes beneficiados en el municipio de Córdoba.

Obras de esta magnitud ayudan a fortalecer la vida económica de la Región Las Montañas, mejorando la movilidad de la población y generando un mejor tránsito por uno de los principales accesos a la ciudad. El uso de concreto hidráulico en la superficie de rodamiento permitirá una mayor durabilidad de esta vialidad.





Construcción de pavimento hidráulico en la avenida Eugenio Garza Sada del 0+400 al 1+100, incluye supervisión de obra. Localidad Córdoba, municipio Córdoba.

1 Antes.

4 Después.

3 Durante.


2 Antes.

5 Después.



Rehabilitación de pavimento hidráulico de calle Morelos entre calle 5 de Mayo y privada Morelos. Localidad Huiloapan de Cuauhtémoc, municipio Huiloapan de Cuauhtémoc.

1 Antes.	3 Durante.	4 Después.
2 Antes.		5 Después.





Construcción de pavimento hidráulico de vialidad primaria (tramo Tlapixaco-Crucero Mirador). Localidad Texhuacán, municipio Texhuacán.

1 Antes.	3 Durante.	4 Después.
2 Antes.		5 Después.





Construcción de pavimento hidráulico de la vialidad El Pedregal entre andador peatonal Unidad Médica Rural IMSS y Habatlaixco. Localidad Texhuacán, municipio Texhuacán.

1 Antes.

4 Después.

3 Durante.

2 Antes.

5 Después.



Construcción de pavimento hidráulico en la avenida Río San Simón entre Francisco I. Madero y Benito Juárez. Localidad Xoxocotla, municipio Xoxocotla.


1 Antes. 2 Antes. 3 Durante. 4 Después. 5 Después.







Construcción de pavimento con carpeta asfáltica en las calles Pino Suárez, Abelardo Rodríguez, Alfredo Bonfil y Manuel Ávila Camacho. Localidad Veracruz, municipio Veracruz.

1	Proceso.	4	Proceso.
2	Proceso.	3	Proceso.
		5	Proceso.





Construcción de pavimento con concreto hidráulico de las calles Marco Antonio Muñoz, Miguel Alemán, Fernando Casas Alemán, Heriberto Jara, Benito Juárez, Agustín Acosta Lagunes, Herón Proal, Teodoro A. Dehesa y Venustiano Carranza. Localidad Veracruz, municipio Veracruz.

1 Antes.

4 Después.

3 Durante.

2 Antes.

5 Después.



Rehabilitación del parque infantil Cri-Cri, incluye supervisión de obra. Localidad Veracruz, municipio Veracruz.

1 Antes. 2 Antes. 3 Durante. 4 Después. 5 Después.





Construcción de pavimento con carpeta asfáltica en las calles Oaxaca, Ejército Nacional, Michoacán, Progreso, Querétaro, Niño Perdido, Revolución, Agricultura, Del Ejido y José María Morelos. Localidad Veracruz, municipio Veracruz.



1 Durante.

4 Después.

2 Durante.

3 Durante.

5 Después.





Pavimentación del camino Chacaltianguis-Carlos A. Carrillo, del km 0+000 al km 6+500, incluye supervisión de obra. Localidad Chacaltianguis, municipio Chacaltianguis.

1 Antes.



2 Antes.

3 Durante.

4 Después.

5 Después.





Construcción de pavimento hidráulico de la calle Nereida entre Fresno y Orquídea. Localidad Isla, municipio Isla.

1 Antes.

4 Después.

3 Antes.

2 Antes.

5 Después.



Construcción de pavimento hidráulico en calle Adolfo López Mateos entre calle José María Morelos y calle Aldama. Localidad Otatitlán, municipio Otatitlán.

1 Antes. 4 Después.
2 Antes. 3 Durante. 5 Después.





Construcción de pavimento hidráulico en calle Mariano Matamoros entre Independencia y Melchor Ocampo; Melchor Ocampo entre Corregidora y Allende; Melchor Ocampo entre Galeana y Zenón A. Ríos. Localidad Hueyapan de Ocampo, municipio Hueyapan de Ocampo.

1 Antes.

4 Después.

3 Durante.

2 Antes.

5 Después.





Construcción de pavimento hidráulico en calle Galeana entre Melchor Ocampo y 20 de Noviembre. Localidad Hueyapan de Ocampo, municipio Hueyapan de Ocampo.

1 Antes.

4 Durante.

3 Durante.

2 Antes.

5 Durante.



Construcción de pavimento hidráulico en calle Zaragoza, entre las calles Rafael Hernández Ochoa y Agustín Melgar, Col. Nueva del Río y entre las calles Santo Domingo e Independencia Col. Díaz Ordaz. Localidad Agua Dulce, municipio Agua Dulce.

1 Antes.

4 Durante.

2 Antes.

3 Durante.

5 Después.



Construcción de pavimento hidráulico en calle El Pantano, entre las calles Emiliano Zapata y Narciso Mendoza, Col. Benito Juárez. Localidad Agua Dulce, municipio Agua Dulce.

1 Antes. 4 Durante.
2 Antes. 3 Durante. 5 Después.





Construcción de pavimento hidráulico del circuito que forman las calles 26 de Abril entre Miguel Alemán y Pedro T. Fernández; Pedro T. Fernández entre Jaramillo Lara y 26 de Abril y Jaramillo Lara entre Pedro T. Fernández y Miguel Alemán. Localidad Chinameca, municipio Chinameca.

1 Antes.

3 Durante.

4 Después.

2 Antes.

5 Después.





Construcción de pavimento hidráulico en vialidad principal (carretera Costera del Golfo) entre la carretera Transistmica y retorno de la carretera Costera del Golfo, incluye supervisión de obra. Localidad Coatzacoalcos, municipio Coatzacoalcos.

1 Antes.

4 Después.

2 Antes.

3 Durante.

5 Después.



Construcción de pavimento hidráulico en vialidad Adolfo Ruiz Cortines entre Belisario Domínguez y calle sin nombre y calle Miguel Hidalgo entre Primero de Mayo y calle sin nombre. Localidad Cerro de Nanchital, municipio Las Choapas.

1 Antes.

3 Durante.

4 Después.

2 Antes.

5 Después.





Construcción de pavimento hidráulico de calle Cacao entre calle La Bajada y calle sin nombre; calle Bella Vista entre calle La Bajada y calle Juan Escutia; incluye muro de contención de calle Cacao esquina calle La Bajada. Localidad Las Choapas, municipio Las Choapas.

1 Antes.

4 Después.

3 Durante.

2 Antes.


5 Después.





Construcción de muro de contención del hospital Dr. Pedro Coronel. Localidad Las Choapas, municipio Las Choapas.

1 Durante.	3 Durante.	4 Durante.
2 Durante.	5 Después.	





Construcción de pavimento hidráulico en calle Emiliano Zapata entre calle Miguel Hidalgo y Margen del Río y entre Ávila Camacho y Flores Magón. Varias localidades, municipio Mecayapan.

1 Antes.

4 Después.

3 Durante.

2 Antes.

5 Después.





Construcción de pavimento hidráulico en calle Luis Donaldo Colosio entre Vicente Guerrero y 20 de Noviembre. Localidad Mecayapan, municipio Mecayapan.

1 Antes.

4 Después.

2 Antes.

3 Durante.

5 Después.



Pavimentación de concreto hidráulico en la Av. Transístmica entre Av. Tecnológico y Av. Justo Sierra, incluye supervisión de obra. Localidad Minatitlán, municipio Minatitlán.


1 Durante.

4 Después.

3 Después.

2 Durante.

5 Después.





Rehabilitación de losas, banquetas aisladas y conservación de pavimento de concreto hidráulico existente en Av. Justo Sierra entre calles Sebastián Lerdo de Tejada y general Lázaro Cárdenas Col. Miguel Hidalgo, incluye supervisión de obra. Localidad Minatitlán, municipio Minatitlán.

1 Antes.

4 Después.

2 Antes.

3 Durante.

5 Después.



Construcción de pavimento hidráulico de la calle José María Morelos entre las calles Galeana y Miguel Hidalgo, incluye supervisión de obra. Localidad Oluta, municipio Oluta.

1 Durante.

3 Después.

2 Durante.

4 Después.





Construcción de guarniciones y banquetas en calles: Sergio Martínez Alemán entre Emiliano Zapata y Varadero; Bellavista entre Cuauhtémoc y Progreso, Progreso entre Sergio Martínez Alemán y Bellavista, Palmeras entre Las Lomas y Bellavista. Localidad Jicacal, municipio Pajapan.

1 Antes.	3 Después.	4 Después.
2 Antes.	5 Después.	





Construcción de guarniciones y banquetas y mejoramiento de la superficie de circulación vial de las calles Cuauhtémoc, Lázaro Cárdenas, Álvaro Obregón e Ignacio Zaragoza. Localidad Pajapan, municipio Pajapan.

1 Antes.

4 Después.

3 Durante.

2 Antes.

5 Después.






Construcción de pavimento hidráulico de la calle California Norte entre calles Veracruz e Hidalgo y calle Querétaro entre calles Sinaloa y Yucatán, Col. Lealtad. Localidad Soconusco, municipio Soconusco.

1 Durante. 4 Después.
2 Durante. 3 Durante. 5 Después.





Construcción de pavimento hidráulico en calle principal de la localidad San Francisco Agua Fría, municipio Tatahuicapan de Juárez.

1 Antes.

4 Durante.

3 Durante.

2 Antes.

5 Durante.



Construcción de pavimento hidráulico en la calle Lázaro Cárdenas de la carretera a la calle Niños Héroes. Localidad Tatahuicapan, municipio Tatahuicapan de Juárez.

1 Durante. 4 Después.
2 Durante. 3 Durante. 5 Después.





Construcción de pavimento hidráulico en la calle 5 de Mayo entre calle sin nombre y Hernández Ochoa. Localidad Tatahuicapan, municipio Tatahuicapan de Juárez.

1 Antes. 4 Después.
2 Antes. 3 Durante. 5 Después.





Construcción de pavimento hidráulico en la calle Ignacio Zaragoza entre Lázaro Cárdenas y Venustiano Carranza. Localidad Tatahuicapan, municipio Tatahuicapan de Juárez.

1 Antes.

4 Después.

2 Antes.

3 Durante.

5 Después.





Construcción de pavimento hidráulico en la calle Miguel Alemán entre calle Justo Sierra y Francisco I. Madero. Localidad Tatahuicapan, municipio Tatahuicapan de Juárez.

1 Proceso.

4 Proceso.

2 Proceso.

3 Proceso.

5 Proceso.



Mantenimiento del camino Cuatro Caminos-Paso del Macho-General Miguel Alemán, del km 0+000 al km 26+000.

Varios municipios, varias localidades.

1 Antes

2 Después.





Mantenimiento del camino Arroyo Grande Segundo, acceso Norte del km 0+000 al km 0+468.26 y acceso Sur del km 0+000 al km 0+465.15.

Localidad Arroyo Grande, municipio Vega de Alatorre.

1 Después



Mantenimiento del camino Chinameca-Agua Fría, mediante la reconstrucción de los puentes Cacahuatal y Manantiales.

Localidades varias, municipio Chinameca.

1 Durante



Construcción de guarniciones, banquetas y pavimento de concreto hidráulico estampado en el Circuito Allende, calle Melchor Ocampo esquina calle Allende.

Localidad Xico, municipio Xico.

① Antes

② Después.



Construcción de pavimento hidráulico de la vialidad Crucero Mirador- Texalapa.

Localidad Texhuacán, municipio Texhuacán.

1 Antes

2 Después.





Mantenimiento del camino E.C. Federal 180-Paso Viejo,
del km 0+000 al km 1+782.63.

Localidad Paso Viejo, municipio Vega de Alatorre.

1 Después.



Construcción del camino El Zapote-Playa Zapote, del km 0+000 al km 2+500.

Localidades varias, municipio Alvarado.

1 Antes

2 Después.






Construcción del camino E.C. (El Zapote-Playa Zapote)-
El Bayo, del km 0+520 al km 1+900.

Localidades varias, municipio Alvarado.

1 Antes

2 Después.



Mantenimiento del camino Naolinco-Tepetlán, del km 0+000 al km 12+000.

Localidades varias, municipio Naolinco.

1 Antes

2 Después.



Construcción del camino Paso Real-Vega Chica, del km 0+000 al km 2+500.

Localidades varias, municipio Tlapacoyan.

1 Después.



Construcción de pavimento hidráulico en la calle Rafael Aguirre Cinta, entre calles Félix Z. Licona y Enrique Hernández Castillo.

Localidad Xalapa, municipio Xalapa.

1 Antes

2 Después.



Construcción de pavimento hidráulico en calle Zaragoza, entre calles Santo Domingo e Independencia, Col. Díaz Ordaz.

Localidad Agua Dulce, municipio Agua Dulce.

1 Antes

2 Después.



Construcción de cancha deportiva, un espacio con juegos infantiles, caballerizas para uso de la Policía Estatal y colocación de luminarias en el Área Natural Protegida Santuario de las Garzas.

Localidad Xalapa, municipio Xalapa.

1 Proceso.



Construcción de guarniciones y banquetas en Av. Corregidora y Vicente Guerrero.
Localidad Maltrata, municipio Maltrata.

1 Antes. 2 Durante 3 Proceso.



Rehabilitación de los campos de futbol en la Unidad Deportiva Leyes de Reforma.
Localidad Boca del Río, municipio Boca del Río.

1 Antes.

2 Después.



IEEV



Primera etapa de la construcción de edificio U2C de 11 E.E (ocho aulas didácticas, área administrativa y servicios sanitarios) y obra exterior, en el Instituto Tecnológico Superior de Naranjos, clave 30EIT0021H.

Localidad Naranjos, municipio Naranjos Amatlán.

1 Antes.

3 Durante.

2 Antes.

4 Durante.





Construcción de cercado perimetral en el Instituto Tecnológico Superior de Martínez de la Torre Extensión de Vega de Alatorre, clave 30EIT0020I.

Localidad Miraflores, municipio Vega de Alatorre.

1 Antes.

3 Después.

2 Durante.

4 Después.





Construcción de cercado perimetral, en el Instituto Tecnológico de Úrsulo Galván Extensión de Vega de Alatorre, clave 30DIT0003T.

Localidad Tacahuite, municipio Vega de Alatorre.

1 Después.

2 Después.

3 Después.



Construcción de edificio de 12 x 12 mts para taller de electromecánica y obra exterior, en el Instituto Superior de Perote, clave 30EIT0015X.

Localidad Perote, municipio Perote.

- 1 Antes.
- 3 Después.
- 2 Después.
- 4 Después.



Rehabilitación de edificios y obra exterior
en la Escuela Normal Superior Veracruzana
Dr. Manuel Suárez Trujillo clave
30ENL0004U.

Localidad Xalapa, municipio Xalapa.

- 1 Durante. 2 Después. 3 Después.





Terminación de obras en el Instituto Tecnológico Superior de Zongolica clave 30EI-T0016W.

Localidad Tepetitla, municipio Zongolica.

1 Después.

3 Después.

2 Después.

4 Después.



Rehabilitación de edificios y obra exterior
en el Telebachillerato El Xuchitl, clave
30ETH0022H.

Localidad El Xuchitl, municipio Castillo de
Teayo.

● Terminado.





Construcción de dos aulas didácticas y obra exterior en el Telebachillerato Paso Real clave 30ETH1074U

Localidad Paso Real, Municipio Ozuluama

● Terminado.





Construcción de dos aulas didácticas y obra exterior en el Telebachillerato Paso Real clave 30ETH1074U (complemento de recursos FAM remanente 2018).

Localidad Paso Real, municipio Ozuluama.

● Terminado.



Construcción de dos aulas didácticas y obra exterior (plaza cívica) en el Telebachillerato Comunitario Tecapa clave 30ETK0007C.

Localidad Tecapa, municipio Ilatlán.

1 Antes.

3 Después.

2 Antes.

4 Después.



Construcción de un aula didáctica en el Telebachillerato Zacualpan, clave 30ETH0275K.

Localidad Zacualpan, municipio Zacualpan.

- 1 Antes. 3 Después.
2 Antes.





Construcción de cercado perimetral en el
Plantel Conalep 320 Vega de Alatorre, clave
30DPT0013J.

Localidad Emilio Carranza, municipio Vega
de Alatorre.

1 Después

2 Después.

3 Después.





Construcción de dirección, servicios sanitarios y obra exterior en el Telebachillerato Actopan, clave 30ETH0965X.

Localidad Actopan, municipio Actopan.

1 Antes.

3 Después.

2 Antes.

4 Después.



Construcción de techado de plaza cívica
y obra exterior en el Cetis No. 134, clave
30DCT0008U.

Localidad Banderilla, municipio Banderilla.

1 Antes.

2 Después.

3 Después.





1 Después.

2 Después.

Rehabilitación de edificios, servicios sanitarios, ampliación de domo y obra exterior en el Centro de Bachillerato Tecnológico Industrial y de Servicios No. 13, clave 30DCT0036Q.

Localidad Xalapa, municipio Xalapa.



Construcción de laboratorio de química
y obra exterior en el Telebachillerato El
Castillo, clave 30ETH0099W.

Localidad Xalapa, municipio Xalapa.

1 Después.

2 Después.



Construcción de servicios sanitarios y obra exterior en el Telebachillerato Tonalaco, clave 30ETH1093I.

Localidad Tonalaco, municipio de Xico.

- 1 Antes. 3 Después.
2 Durante.





Construcción de servicios sanitarios y obra exterior en el Telebachillerato San José Tenejapa, clave 30ETH0502P.

Localidad San José Tenejapa, municipio Teptaxco.

1 Antes.

2 Después.



Construcción de servicios sanitarios y dirección en el Telebachillerato de Ohuilapa, clave 30ETH0741P.

Localidad Ohuilapan, municipio San Andrés Tuxtla.

1 Antes.

2 Después.

3 Después.





Instalación de subestación eléctrica en el Colegio de Estudios Científicos y Tecnológicos Fraccionamiento Ciudad Olmea, clave 30ETC0021N.

Localidad Fraccionamiento Ciudad Olmea, municipio Coatzacoalcos.

1 Después.





Construcción de un aula didáctica, servicios sanitarios y obra exterior en el Telebachillerato Alto Uxpanapa, clave 30ETH1051J.

Localidad Alto Uxpanapa, municipio Las Choapas.

1 Después.



Rehabilitación de edificios y obra exterior en la Escuela Secundaria Moisés Sáenz, clave 30DES0084I.

Localidad Ciudad Naranjos, municipio Naranjos Amatlán.


1 Antes.

3 Después.

2 Antes.

4 Después.





Construcción de dos aulas didácticas,
servicios sanitarios y obra exterior en la
Escuela Telesecundaria Heriberto Jara
Corona, clave 30DTV12201.

Localidad El Mercado, municipio Ozuluama.

1 Antes.

2 Antes.

3 Después.



Construcción de un aula didáctica, rehabilitación de edificios y obra exterior en la Escuela Telesecundaria Gabriela Mistral clave 30ETV0184M.

Localidad Ahuacapa Segundo, municipio Ixhuatlán de Madero.

1 Antes.

3 Después.

2 Antes.

4 Después.



Construcción de un aula didáctica,
rehabilitación de edificios y obra exterior,
en la Escuela Telesecundaria Niños Héroes
de Chapultepec, clave 30DTV0772C.

Localidad Buenos Aires, municipio Tuxpan.

1 Antes.

2 Antes.

3 Después.





Barda perimetral, rehabilitación de edificios y obra exterior en la Escuela Secundaria Ignacio Zaragoza, clave 30DES0134Z.

Localidad Zacualpan, municipio Zacualpan.

- 1 Después.
- 2 Después.
- 3 Después.



Rehabilitación de edificios y obra exterior
en la Escuela Telesecundaria Enrique C.
Rébsamen, clave 30DTV0212T.

Localidad Juchique de Ferrer, municipio
Juchique de Ferrer.

1 Antes.

2 Después.





Construcción de dos aulas didácticas y obra exterior en la Escuela Telesecundaria José Vasconcelos Calderón, clave 30DTV1957P.

Localidad Adolfo Moreno, municipio Altotonga.

1 Antes.

2 Después.





Construcción de cuatro aulas, dirección, servicios sanitarios, obra exterior en la Escuela Telesecundaria José Vasconcelos, clave 30ETV0467T.

Localidad Altotonga, municipio Altotonga.

1 Antes.

2 Después.



Construcción de fosa séptica, cisterna y obra exterior, en la Escuela Telesecundaria Joaquín Alcántara Tolentino, clave 30DTV1846K.

Localidad Zimpizahua, municipio Coatepec.

1 Durante.

2 Después.

3 Después.



Construcción de dos aulas didácticas, rehabilitación de edificios y obra exterior en la Escuela Secundaria Técnica Agropecuaria No. 68, clave 30DST0068J.

Localidad Pezoapan, municipio Cosautlán de Carvajal.

- 1 Después.
- 2 Después.
- 3 Después.





Construcción de servicios sanitarios y obra exterior en la Escuela Telesecundaria Rafael Ramírez Castañeda, clave 30ETV0302K.

Localidad Vaquería, municipio Cosautlán de Carvajal.

1 Después

2 Después.

3 Después.





Rehabilitación de edificios y obra exterior en la Escuela telesecundaria Heriberto Jara Corona, clave 30DTV0351U.

Localidad Jalcomulco, municipio Jalcomulco.

1 Antes.

3 Después.

2 Antes.

4 Después.



Rehabilitación de edificios y construcción de techado en plaza cívica en la Escuela Telesecundaria Lázaro Cárdenas Del Río, clave 30DTV0346I.

Localidad El Espinal, municipio Naolinco.

1 Después.

2 Después.

3 Después.





1 Durante.

2 Después.

Construcción de un aula didáctica y obra exterior en la Escuela Telesecundaria Celedonio Solano, clave 30ETV0330G.

Localidad Colonia Zamora, municipio Tlalnahuayocan.



Construcción de dos aulas didácticas y obra exterior en la Escuela Telesecundaria Benito Fentanes, clave 30DTV0813M.

Localidad Xalapa, municipio Xalapa.

1 Antes.

2 Después.



Construcción de una barda posterior, en la Escuela Telesecundaria Francisco Javier Clavijero, clave 30DTV1703N.

Localidad Xalapa, municipio Xalapa.

- 1 Después.
- 2 Después.
- 3 Después.





Rehabilitación a edificio y sanitarios, red eléctrica en la Escuela Secundaria Julio López Silva, clave 30DSN0002Q.

Localidad Orizaba, municipio Orizaba.

1 Durante.

2 Después.



Construcción de módulo administrativo en la Escuela Secundaria Jesús Reyes Heróles, clave 30DES0119H.

Localidad Jalapilla, municipio Rafael Delgado.

1 Después.

2 Después.

3 Después.





Rehabilitación de edificios en la Escuela Secundaria Mártires de 1907, clave 30DES0015M.

Localidad Río Blanco, municipio Río Blanco.

1 Antes.

2 Después.





Construcción de edificio U2C (planta baja: dos aulas didácticas, dirección y servicios sanitarios, planta alta: cuatro aulas didácticas) y obra exterior en la Escuela Telesecundaria José Luis Martínez Aguilar, clave 30ETV0482L.

Localidad Fraccionamiento Puente Moreno, municipio Medellín.

1 Antes.

2 Después.



Rehabilitación de edificios y obra exterior
en la Escuela Telesecundaria Pascual Ortiz
Rubio, clave 30DTV0855L.

Localidad Veracruz, municipio Veracruz.

1 Antes.

2 Después.

3 Después.





Construcción de servicios sanitarios,
rehabilitación de edificios y obra exterior
en la Escuela Telesecundaria, clave
30DTV1408L.

Localidad El Mulato, municipio Amatlán.

1 Antes.

3 Después.

2 Antes.

4 Después.



Rehabilitación de cercado perimetral a base de malla ciclón en la Escuela Telesecundaria Octavio Paz ,clave 30ETV0028V.

Localidad El Sauzal, municipio Hueyapan de Ocampo.

1 Después.





1 Después.

Construcción de un aula didáctica, rehabilitación de edificio, obra exterior y construcción de techado de plaza cívica en la Escuela Telesecundaria Amado Nervo, clave 30DTV1297X.

2 Después.

Localidad Nacaxtle, municipio Hueyapan de Ocampo.



Construcción de dos aulas didácticas y obra exterior en la escuela Telesecundaria la Villa Rica de la Veracruz, clave 30ETV0465V.

Localidad La Palma, municipio Acayucan.

1 Antes.

2 Después.



Construcción de un aula didáctica y obra exterior en la Escuela Telesecundaria Sebastián Lerdo de Tejada, clave 30DTV0730D.

Localidad Hermenegildo J. Aldama, municipio Cosoleacaque.

1 Antes.

2 Después.





Construcción de un aula didáctica y obra exterior en la Escuela Telesecundaria Miguel Alemán Valdés, clave 30ETV0233E.

Localidad Colonia Benito Juárez, municipio Soteapan.

1 Antes.

2 Después.



Construcción de cinco aulas didácticas por sustitución del edificio “a”, servicios sanitarios, rehabilitación de edificios y obra exterior (incluye demolición del edificio “a” y “f”) en la Escuela Primaria Alfonso Arroyo Flores, clave 30DPR0782K.

Localidad Moralillo, municipio Pánuco.

1 Antes.

3 Después.

2 Antes.





Rehabilitación de edificios y obra exterior en la Escuela Primaria Benito Juárez García, clave 30DPR0042Q.

Localidad La Estanzuela, municipio Tantoyuca.

1 Antes.

2 Después.





Construcción de cercado perimetral en la Escuela Primaria Netzahualpilli,
clave 30EPR0367V.

Localidad Chichilzoquitl, municipio Benito Juárez.

1 Antes.

2 Después.



Construcción de un aula didáctica y obra exterior en la Escuela primaria Vicente Guerrero, clave 30EPR3012P.

Localidad Ignacio Zaragoza, municipio Castillo de Teayo.

1 Antes.

3 Después.

2 Después.

4 Después.





Por sustitución: Construcción de cinco aulas didácticas, rehabilitación de edificios y obra exterior en la Escuela Primaria Josefa Ortiz de Domínguez, clave 30DPR0938V.

Localidad La Defensa, municipio Castillo de Teayo.

1 Antes.

3 Después.

2 Después.



Rehabilitación de techado y de edificios (instalación eléctrica), en la Escuela Primaria Enrique C. Rébsamen, clave 30DPR2040F.

Localidad Cerro Azul, municipio Cerro Azul.

1 Después.

3 Después.

2 Después.

4 Después.



Rehabilitación de edificios y obra exterior
en la Escuela Primaria Wilfrido García, clave
30DPR3396L.

Localidad Huayacocotla, municipio
Huayacocotla.

1 Antes.

2 Antes.

3 Después.





Construcción de cercado perimetral en la Escuela Primaria Redención Proletaria, clave 30DPR3477W.

Localidad Ayolia, municipio Ixhuatlán de Madero.

1 Antes.

3 Después.

2 Antes.

4 Después.



Construcción de cercado perimetral en la
Escuela Primaria General Ignacio Zaragoza,
clave 30DPB0399N.

Localidad General Felipe Ángeles, municipio
Ixhuatlán de Madero.

1 Antes.

2 Después.





Construcción de un aula didáctica, servicios sanitarios rurales y obra exterior en la Escuela Primaria Juan de la Barrera, clave 30DPB1153A.

Localidad Nuevo Chintipan, municipio Tlachichilco.

1 Antes.

2 Después.





1



Rehabilitación de edificios y obra exterior
en la Escuela Primaria Cuauhtémoc, clave
30EPR2436O.

Localidad Tlachichilco, municipio
Tlachichilco.

1 Después.



Construcción de aula comedor,
 rehabilitación de edificios y obra exterior
 en la Escuela primaria Carlos A. Carrillo,
 clave 30EPR2444X.

Localidad Carrizal Chico, municipio
 Zacualpan.

1 Después.

2 Después.

3 Después.



Por sustitución: Construcción de un aula didáctica y obra exterior en la Escuela Primaria Venustiano Carranza, clave 30DPR0909Z.

Localidad Carrizal Chiflón, municipio Zacualpan.

1 Después.

2 Después.





Construcción de un aula didáctica,
rehabilitación de edificios y servicios
sanitarios y obra exterior en la Escuela
Primaria Cuauhtémoc, clave 30EPR2445W.

Localidad Zacualpilla, municipio Zacualpan.

1 Después.

3 Después.

2 Después.

4 Después.





Por sustitución: Construcción de un aula didáctica, rehabilitación de edificio y obra exterior en la Escuela Primaria Josefa Ortiz de Domínguez, clave 30EPR1681S.

Localidad El Porvenir no. 2, municipio Papantla.

1 Antes.

3 Después.

2 Después.



Rehabilitación de edificios en la Escuela Primaria Manuel Ávila Camacho, clave 30DPR3371C.
Localidad Pompeya, municipio Atzalan.

1 Antes. 3 Antes.
2 Antes. 4 Después.





Construcción de servicios sanitarios y obra exterior, en la Escuela Primaria Maestra Dolores León, clave 30DPR0370J.

Localidad Loma del Cojolite, municipio Misantla.

- 1 Después. 3 Después.
2 Después.





Por sustitución: Construcción de dos aulas didácticas y obra exterior (incluye demolición) y rehabilitación de edificios en la Escuela Primaria Emiliano Zapata, clave 30DPR1040Z.

Localidad Tacahuite Viejo, municipio Vega de Alatorre.

1 Después.

3 Después.

2 Después.

4 Después.



Construcción de dos aulas didácticas,
rehabilitación de servicios sanitarios y
obra exterior en la Escuela Primaria Leona
Vicario, clave 30EPR2979H.

Localidad La Caña, municipio Actopan.

1 Antes.

2 Después.





Construcción de un aula didáctica, servicios sanitarios rurales y obra exterior en la Escuela Primaria Juan de la Barrera, clave 30DPB1153A.

Localidad Nuevo Chintipan, municipio Tlachichilco.

1 Antes.

2 Después.





Construcción de un aula didáctica, rehabilitación de edificio y obra exterior en la Escuela Primaria Lic. Ángel Carvajal, clave 30EPR0099Q.

Localidad Alto Lucero, municipio Alto Lucero de Gutiérrez Barrios.

1 Antes.

2 Después.





Construcción de un aula didáctica, servicios sanitarios, rehabilitación de edificios y obra exterior en la Escuela Primaria General Manuel Gutiérrez Zamora, clave 30EPR0160D.

Localidad Mecacalco, municipio Altotonga.

1 Antes.

2 Después.



Construcción de barda perimetral en la Escuela Primaria Lic. Jorge Cerdán, clave 30EPR04861.

Localidad La Concha, municipio Coatepec.

1 Después.

2 Después.





Rehabilitación de edificios en la Escuela Primaria Enrique C. Rébsamen, clave 30EPR0394S.

Localidad Ciudad Mendoza, municipio Camerino Z. Mendoza.

1 Antes.

3 Después.

2 Antes.

4 Después.



Rehabilitación de edificios y obra exterior
en la Escuela Primaria Emiliano Zapata,
clave 30DPR5384U.

Localidad Boca del Monte, municipio
Comapa.

1 Antes.

2 Después.





Rehabilitación de edificios y obra exterior en la Escuela Primaria Carlos A. Carrillo, clave 30EPR3844Z.

Localidad Juan Antontla, municipio Cosautlán de Carvajal.

1 Antes.

3 Después.

2 Antes.

4 Después.





Rehabilitación de edificios y obra exterior en la Escuela
Primaria Josefa Ortiz de Domínguez, clave 30EPR1118V.

Localidad Jalacingo, municipio Jalacingo.

1 Antes.

2 Después.





Construcción de un aula didáctica y obra exterior en la Escuela Primaria Josefa Ortiz de Domínguez, clave 30EPR3331A.

Localidad Vista Hermosa Primera Manzana, municipio Jilotepec.

1 Antes.

3 Después.

2 Después.

4 Después.





Rehabilitación de edificios (incluye rehabilitación eléctrica) y obra exterior en la Escuela Primaria Lic. Benito Juárez García, clave 30DPR1033P.

Localidad Teocelo, municipio Teocelo.

1 Antes.

3 Después.

2 Después.



Construcción de dirección, servicios sanitarios y obra exterior, en la Escuela Primaria Carlos A. Carrillo, clave 30DPR1395Z.

Localidad Villa Aldama, municipio Villa Aldama.

1 Antes. 3 Después.


2 Después. 4 Después.



Construcción de un aula didáctica, un módulo de baño y obra exterior en la Escuela Primaria Ricardo Flores Magón, clave 30DPR5200X.

Localidad Xalapa, municipio Xalapa.

- 1 Después.
- 2 Después.
- 3 Después.





Construcción de dos aulas didácticas, rehabilitación de servicios sanitarios y obra exterior en la Escuela Primaria José Azueta, clave 30DPR3897F.
Localidad Xalapa, municipio Xalapa.

1 Antes.
2 Después.
3 Después.





Rehabilitación de edificios y obra exterior
en la Escuela Primaria Héroes de la
Independencia, clave 30DPR3160Z.

Localidad Potrero Viejo, municipio Amatlán
de los Reyes.

- 1 Antes.
- 2 Después.
- 3 Después.





Rehabilitación de edificios y obra exterior en la Escuela Primaria Leona Vicario, clave 30DPR5512Z.
Localidad Lomas de San Marcial, municipio Fortín.

1 Antes.
2 Después.
3 Después.






Construcción de dos aulas didácticas y servicios sanitarios y obra exterior en la Escuela Primaria Niños Héroes, clave 30DPR5531N.

Localidad Paredón Viejo, municipio Huiloapan de Cuauhtémoc.

1 Después.

2 Después.





Construcción de biblioteca, rehabilitación de edificios y obra exterior en la Escuela Primaria Lázaro Cárdenas del Río, clave 30DPR2072Y.

Localidad San José Balsa Camarón (La Colmena), municipio Paso del Macho.

1 Antes.

2 Después.





Construcción de servicios sanitarios y obra exterior en la Escuela Primaria Valentín Ruíz Obregón, clave 30DPR0318N.

Localidad Veracruz, municipio Veracruz.

1 Después.





Construcción de un aula didáctica, rehabilitación de edificios y obra exterior en la Escuela Primaria Profesor Carlos A. Carrillo, clave 30EPR3224S.

Localidad Carlos A. Carrillo, Municipio Carlos A. Carrillo.

1 Después.

2 Después.





Construcción de dos aulas didácticas,
rehabilitación de edificios y obra exterior
en la Escuela Primaria Nicolás Bravo, clave
30DPR4275G.

Localidad Linda Vista, municipio José Azueta.

1 Después.

2 Después.



Por sustitución de edificio "f": construcción de biblioteca, rehabilitación de edificios y obra exterior en la Escuela Primaria Juan Rodríguez Clara, clave 30DPR1984N.

Localidad Villa Azueta, municipio José Azueta.

1 Después.

2 Después.

3 Después.



Construcción de un aula de medios en la Escuela Primaria Lic. Adolfo López Mateos, clave 30DPR0637Z.

Localidad Playa Vicente, municipio Playa Vicente.

1 Antes.

2 Después.





Construcción de dos aulas didácticas, dirección con servicios sanitarios, rehabilitación de edificios y obra exterior en la Escuela Primaria Adolfo Orive Alba, clave 30DPR1599T.

Localidad La Atalaya, municipio Tierra Blanca.

1 Antes.

2 Después.

3 Después.



Construcción de dos aulas didácticas, servicios sanitarios, dirección, rehabilitación de edificios y obra exterior, en la Escuela Primaria General Guadalupe Victoria, clave 30DPR3534X.

Localidad Plan de Allende, municipio Tres Valles.

1 Antes.

2 Después.





Construcción de dos aulas didácticas, servicios sanitarios, rehabilitación de edificios y obra exterior en la Escuela Primaria Emiliano Zapata, clave 30DPR5586Q.

Localidad El Aguacate, municipio Hueyapan de Ocampo.

1 Antes.	3 Después.
2 Antes.	4 Después.



Construcción de dos aulas didácticas,
obra exterior incluye demolición en la
Escuela Primaria Ignacio Zaragoza, clave
30DPR4863W.

Localidad Cinco de Mayo, municipio
Coatzacoalcos.

1 Después.

2 Después.





Construcción de servicios sanitarios y obra exterior en la Escuela Primaria Gonzalo Aguirre Beltrán, clave 30EPR3850K.

Localidad Coatzacoalcos, municipio Coatzacoalcos.

1 Después.

2 Después.

3 Después.



Rehabilitación y domo en la Escuela
Primaria Margarita Maza de Juárez, clave
30DPR1220J.

Localidad Coatzacoalcos, municipio
Coatzacoalcos.

1 Antes.

2 Después.





Por sustitución del edificio “e”:
Construcción de cuatro aulas didácticas en
estructura regional y muro de contención
(incluye demolición) en la Escuela Primaria
18 de Octubre de 1863, clave 30DPR3522S.

Localidad Cosoleacaque, municipio
Cosoleacaque.

1 Antes.

2 Después.

3 Después.



Por sustitución del edificio “b”: construcción de un aula didáctica, un aula de medios, dirección, biblioteca, rehabilitación de edificio “c”, y obra exterior en la Escuela Primaria Benito Juárez García, clave 30DPR5325E.

Localidad Cosoleacaque, municipio Cosoleacaque.

1 Después.

2 Después.





Construcción de tres aulas didácticas y obra exterior en la Escuela Primaria Lic. Benito Juárez García, clave 30EPR0685H.

Localidad Minatitlán, municipio Cosoleacaque.

1 Antes.

2 Después.



Por sustitución: Construcción de dos aulas didácticas, servicios sanitarios, rehabilitación de edificios y obra exterior en la Escuela Primaria Hermanos Flores Magón, clave 30DPR0188K.

Localidad Las Choapas, municipio Las Choapas.

1 Después.





Terminación de estructura U2C 11 EE y módulo de sanitarios en la escuela Primaria Pensamiento Liberal Mexicano, clave 30DPR3349A.

Localidad Nueva Esperanza, municipio Las Choapas.

1 Antes.

2 Después.

3 Después.




Por sustitución: Construcción de un aula didáctica y obra exterior en la Escuela primaria Sor Juana Inés De La Cruz, clave 30DPR0016S.

Localidad Minatitlán, municipio Minatitlán.

1 Después.

2 Después.





Rehabilitación de edificios y obra exterior
en la Escuela Primaria Julio López
Domínguez, clave 30DPR4807D.

Localidad Soconusco, municipio Soconusco.

1 Después.

2 Después.



Construcción de un aula didáctica, rehabilitación de edificios y servicios sanitarios y obra exterior en el Jardín de Niños Jesús Reyes Heróles, clave 30DJN3640Q.

Localidad Tlachichilquillo, municipio Zacualpan.

1 Antes.

2 Después.





Construcción de un aula didáctica, rehabilitación de edificios y obra exterior en el Jardín de Niños Gabriela Mistral, clave 30DJN1721N.

Localidad Jalacingo, municipio Jalacingo.

1 Antes.

2 Después.

3 Después.



Construcción de un aula didáctica,
dirección-biblioteca servicios sanitarios y
obra exterior en el Jardín de Niños Manuel
M. Oropeza, clave 30EJN0266G.

Localidad Las Lomas, municipio Jilotepec.

1 Antes.

2 Después.





Construcción de servicios sanitarios, rehabilitación de edificios y obra exterior en el Jardín de Niños Virginia Aguilar Pensado, clave 30EJN0880U.

Localidad San Miguel Aguazuelos, municipio Naolinco.

- 1 Durante.
- 2 Después.
- 3 Después.



Construcción de servicios sanitarios, obra exterior en el Jardín de Niños Ovidio Decroly, clave 30EJN0955U.

Localidad Tatatila, municipio Tatatila.

1 Antes.

2 Después.





Construcción de un aula didáctica y obra exterior en el Jardín de Niños Zenaida Ortiz González, clave 30EJN1288Z.

Localidad Potrero del Bordo (Santa María), municipio Tlalnelhuayocan.

1 Después.

2 Después.



Construcción de techado de plaza cívica y obra exterior en el Jardín de Niños María Dolores Flores Morales, clave 30EJN0259X.

Localidad Xalapa, municipio Xalapa.

1 Después.

2 Después.





1



2



3



Construcción de tres aulas didácticas, sustitución y construcción de barda perimetral y obra exterior en el Jardín de Niños Francisco Javier Clavijero, clave 30DJN3871H.

Localidad Xalapa, municipio Xalapa.

1 Antes. 2 Después. 3 Después.



Rehabilitación de edificios en el Jardín
de Niños Zenaida Ortiz González, clave
30EJN1158F.

Localidad San Cristóbal, municipio Comapa.

1 Antes.

2 Después.





Rehabilitación de edificios en el Jardín de Niños Cuauhtémoc, clave 30DJN0057B.

Localidad Orizaba, municipio Orizaba.

1 Antes.

2 Después.



Construcción de servicios sanitarios y dirección y obra exterior en el Jardín de Niños Gustavo Rincón Castillo, clave 30DJN1192N.

Localidad Ejido Emiliano Zapata, municipio Paso del Macho.

1 Después.

2 Después.





Rehabilitación de servicios sanitarios en el Jardín de Niños María Panam de Tejada, clave 30EJN0151F.

Localidad Alvarado, municipio Alvarado

- 1 Después.
- 2 Después.
- 3 Después.



Construcción de biblioteca, un aula de usos múltiples (8 x 12 m), demolición y construcción de tramo de barda perimetral, rehabilitación de edificios y obra exterior en el Jardín de Niños Juan Amos Comenio, clave 30DJN2373D.

Localidad Coatzacoalcos, municipio Coatzacoalcos.

1 Antes.

2 Después.





1



2



3



Construcción de dos aulas didácticas y obra exterior en el Jardín de Niños Artículo 123 Panamericana, clave 30DJN0086X.

Localidad Jaltipan de Morelos, municipio Jáltipan.

- 1 Durante.
- 2 Después.
- 3 Después.



Rehabilitación de edificios y obra exterior en el Jardín de Niños Guadalupe Victoria, clave 30EJN0737G.

Localidad La Victoria, municipio Minatitlán.

1 Después.





Construcción de servicios sanitarios, rehabilitación de edificios y obra exterior en el Jardín de Niños Rafael Ramírez, clave 30DCC1313T.

Localidad Pajapan, municipio Pajapan.

1 Después.



Construcción de un aula de medios y comedor escolar en el Centro de Estudios Superiores de Educación Rural Luis Hidalgo Monroy, clave 30ENL0001X.

Localidad Acececa, municipio Tantoyuca.

● Terminada.



Construcción de un aula didáctica y obra exterior en el Bachillerato Limones, clave 30ETH0108N.

Localidad Limones, municipio Cosautlán de Carvajal.

● Terminada



Construcción de un aula didáctica, rehabilitación de edificios y obra exterior en el Telebachillerato de Zomelahuacan, clave 30ETH1059B.
Localidad Zomelahuacan, municipio Las Minas.

● Terminada

Construcción de servicios sanitarios y obra exterior en el Telebachillerato Cruz Blanca, clave 30ETH0904J.

Localidad Cruz Blanca, municipio Villa Aldama.

1 Antes.

2 Después.





Construcción de dos aulas didácticas y obra exterior en el Telebachillerato Comunitario Pozolapan, clave 30ETK0024T, Localidad Pozolapan (Cartagena), municipio Catemaco.

● Terminada



Construcción de un aula didáctica, biblioteca y dirección en el Bachillerato Hermanos Serdán, clave 30EBH0323O.

Localidad Jesús Carranza, municipio Jesús Carranza.

● Terminada



Construcción de dos aulas didácticas (incluye demolición) y obra exterior en la Escuela Telesecundaria Adalberto Tejeda, clave 30DTV1040Y.

Localidad San Pedro Coyutla, municipio Chalma.

● Terminada



Construcción de un aula didáctica en la Escuela Telesecundaria Sor Juana Inés de la Cruz, clave 30DTV0842H.

Localidad San Antonio Hidalgo, municipio Tlalnahuayocan.

● Terminada



Primera etapa de la construcción de edificio U2C de 7EE (cinco aulas didácticas, dirección y escaleras), construcción de servicios sanitarios y un aula didáctica (estructura regional) y obra exterior en la Escuela Telesecundaria Anexa a la Benemérita Escuela Normal Veracruzana.

Localidad Xalapa, municipio Xalapa.

● Terminada



Construcción de servicios sanitarios y obra exterior en la Escuela Secundaria Técnica Industrial No. 162, clave 30DST01620, Localidad Pitzcuaula, municipio Tlaquilpa

● Terminada



Rehabilitación de edificios y obra exterior en la Escuela Primaria
Maestro José B. Lizardi Vargas, clave 30EPR27740

Localidad Ozuluama, municipio Ozuluama.

● Terminada



Construcción de cuatro aulas didácticas, biblioteca, centro de cómputo, rehabilitación de edificios y obra exterior en la Escuela Primaria Úrsulo Galván, clave 30EPR2512D, localidad Tuxpan, Municipio Tuxpan.

● Terminada



Construcción de un aula USAER, servicios sanitarios, rehabilitación de edificios y obra exterior en la Escuela Primaria Ignacio Ramírez, clave 30EPR21220.

Localidad Tecolutla, municipio Tecolutla.

● Terminada



Rehabilitación de edificios y obra exterior en la Escuela Primaria Adolfo López Mateos, clave 30DPR2124N.

Localidad Trapiche del Rosario, municipio Actopan

1 Durante.

2 Después.





Construcción de plataforma para construcción de aulas prefabricadas, en la Escuela Primaria Benito Juárez García, clave 30EPR0895M.

Localidad Roma, municipio Emiliano Zapata.

● Terminada



Construcción de servicios sanitarios, rehabilitación de edificios y obra exterior (muro de contención y canal para desagüe) en la Escuela Primaria Enrique C. Rébsamen, clave 30EPR2685V,

Localidad Palapa, municipio Zongolica.

● Inicio



Construcción de servicios sanitarios, rehabilitación de edificios y obra exterior en la Escuela Primaria Niños Héroes, clave:30EPR1582S,

Localidad San Miguel Temoloapan, municipio Pajapan.

● Terminada



Construcción de servicios sanitarios, rehabilitación de edificios y obra exterior en el Jardín de Niños Amandita Pirez de Pretelín, clave 30DJN0600V,

Localidad San Andrés Tuxtla, municipio, San Andrés Tuxtla.

● Terminada.



Instituto Tecnológico Superior de Coatzacoalcos. Construcción de edificio académico administrativo y techado de plaza cívica, sala cultural de usos múltiples, barda perimetral, caseta de acceso principal y fachada.

1 Terminada.



Universidad Politécnica de Huatusco. Terminación de la unidad de docencia, alimentación eléctrica en media tensión y construcción de edificio.

1 Proceso.



Instituto Tecnológico de Xalapa. Construcción de dos edificios y del Centro de Autoacceso de Idiomas.

1 Proceso.



Universidad Tecnológica del Centro de Veracruz. Terminación de la unidad de docencia y construcción de puente de acceso, construcción de barda perimetral, red eléctrica y media tensión, hotel escuela y equipamiento especializado.

1 Terminada.



1

Instituto Tecnológico Superior de Tierra Blanca. Construcción de unidad multifuncional de talleres y laboratorios.

1 Proceso



1

Instituto Tecnológico de Orizaba. Construcción de edificio de ingeniería química, construcción de reforzamiento estructural del edificio y obra exterior, equipamiento para talleres y laboratorios.

1 Proceso



CECYTEV, Plantel Yanga. Construcción de dos edificios tipo U1C de 8 entre ejes y obra exterior.

1 Proceso



CECYTEV No. 12, Filomeno Mata. Construcción de dos edificios.

1 Proceso



Primaria Juan Nicolás Callejas Arroyo. Construcción de 6 aulas didácticas, dirección, servicios sanitarios.

1 Proceso



INVIVIENDA



Construcción de cuartos para dormitorio, programa de calidad y espacios para la vivienda en los municipios de Tantima, Tantoyuca, Tempoal, Chicontepec y Huayacocotla.



Construcción de cuartos para dormitorio, programa de calidad y espacios para la vivienda en los municipios de Ixcatepec, Ixhuatlán de Madero, Zacualpan, Espinal y Filomeno Mata.






Construcción de cuartos para dormitorio, programa de calidad y espacios para la vivienda en los municipios de Mecatlán, Altotonga, Coscomatepec, Tezonapa y Santiago Tuxtla.





Construcción de cuartos para dormitorio, programa de calidad y espacios para la vivienda en los municipios de Tantima, Tantoyuca, Tempoal, Chicontepec y Huayacocotla.



Construcción de cuartos para dormitorio, programa de calidad y espacios para la vivienda en los municipios de Ixcatepec, Ixhuatlán de Madero, Zacualpan, Espinal y Filomeno Mata.



Construcción de cuartos para dormitorio, programa de calidad y espacios para la vivienda en los municipios de Mecatlán, Altotonga, Coscomatepec, Tezonapa y Santiago Tuxtla.





Construcción de cuartos para dormitorio, programa de calidad y espacios para la vivienda en los municipios de Tantima, Tantoyuca, Tempoal, Chicontepec y Huayacocotla.



Construcción de cuartos para dormitorio, programa de calidad y espacios para la vivienda en los municipios de Ixcatepec, Ixhuatlán de Madero, Zacualpan, Espinal y Filomeno Mata.





Construcción de cuartos para dormitorio, programa de calidad y espacios para la vivienda en los municipios de Mecatlán, Altotonga, Coscomatepec, Tezonapa y Santiago Tuxtla.





Construcción de cuartos para dormitorio, programa de calidad y espacios para la vivienda en los municipios de Tantima, Tantoyuca, Tempoal, Chicontepec y Huayacocotla.



Construcción de cuartos para dormitorio, programa de calidad y espacios para la vivienda en los municipios de Ixcatepec, Ixhuatlán de Madero, Zacualpan, Espinal y Filomeno Mata.



Construcción de cuartos para dormitorio, programa de calidad y espacios para la vivienda en los municipios de Mecatlán, Altotonga, Coscomatepec, Tezonapa y Santiago Tuxtla.





Construcción de cuartos dormitorios, varios municipios.






SS



Habilitación de espacios no hospitalarios para atención de pacientes por enfermedad SARS-Cov-2, Centro de Atención Médica Expandida (CAME CO-VID-19) Velódromo Internacional Xalapa, Buena Vista II, Predio la Macadamia, C.P. 91080, Xalapa; Veracruz.





Terminación y ampliación de un centro de salud, cerca del campo de fútbol, C.P. 93680, El Fortín; Atzalan.

1 Antes.

2 Después.





Construcción de un Centro de Salud, incluye equipamiento en la localidad Temoctla, municipio de Chicontepec.

1 Durante. 2 Después. 3 Después.





Remodelación del Centro de Alta Especialidad (CAE) "Dr. Rafael Lucio", Avenida Adolfo Ruíz Cortines 2903, Unidad Magisterial, C.P. 91020, Xalapa; Veracruz.





Rehabilitación del centro de salud “Gastón Melo”, Diego Leño 2 Bis, Col. Centro, C.P. 91000, Xalapa; Veracruz.



Mejoramiento mayor de un centro de salud, Frente al parque al lado de la Biblioteca, C.P. 92150, Chiconamel; Veracruz.

1 Antes. 2 Después. 3 Después.





Construcción de un centro de salud, a un lado de la galera pública, C.P. 92159, localidad Tancazahuela, municipio Chiconamel; Veracruz.

1 Después. 2 Después. 3 Después.





Mejoramiento de un centro de salud, Escolastico López S/N, C.P. 99999, localidad y municipio El Higo; Veracruz.

1 Antes. 2 Después. 3 Después.





Construcción de un centro de salud, enfrente de la caseta telefónica, C.P. 92084, localidad Belisario Domínguez, municipio de Ozuama; Veracruz.

1 Después. 2 Después. 3 Después.





Mejoramiento mayor de un centro de salud, Benito Juárez S/N, C.P. 92560, localidad Estero de Milpas, municipio Tamiahua; Veracruz.

1 Después. 2 Después. 3 Después.





Construcción de un centro de salud, a un lado del kínder, C.P. 92700, localidad Temoctla, municipio Chicontepec; Veracruz.

1 Proceso. 2 Proceso.





Rehabilitación de un hospital, Carretera Álamo-Ixhuatlán de Madero, C.P. 92687, localidad Llano de En medio, municipio Ixhuatlán de Madero; Veracruz.

1 Antes. 2 Después.





Terminación y ampliación de un centro de salud, Ignacio Zaragoza S/N, C.P. 92670, localidad y municipio Tlachichilco; Veracruz.

1 Antes.

2 Después.



Ampliación y rehabilitación de un centro de salud, atrás de la iglesia, C.P. 92650, localidad La Pezma, municipio Zacualpan; Veracruz.

1 Antes. **2** Antes. **3** Después.



1



Ampliación y rehabilitación de un centro de salud, 5 de mayo número 9, C.P. 92650, localidad y municipio Zacualpan; Veracruz.

1 Antes.

2 Después.

3 Después.

2



3





Ampliación y rehabilitación de un centro de salud, carretera a Cazones al terminar el pueblo, C.P. 92970, localidad Cabellal Uno, municipio Cazones de Herrera; Veracruz.

1 Antes. 2 Antes. 3 Después.





Construcción de un centro de salud, Aktum esquina Aktutunacu S/N, C.P. 93410, localidad Papantla Unidad y Trabajo, municipio Papantla de Olarte; Veracruz.

● Terminada.





Mejoramiento mayor de un centro de salud,
Principal S/N, C.P. 94980, localidad El Palmar,
municipio Carrillo Puerto; Veracruz.

1 Antes. 2 Antes. 3 Después.





Mejoramiento de un centro de salud, Ignacio Allende S/N, C.P. 94180, localidad y municipio Ixhuatlán del Café; Veracruz.

1 Después. 2 Después.





Construcción de la Casa Hogar del Niño
"Manuel Gutiérrez Zamora", Avenida Jesús
Reyes Heróles, Boulevard Adolfo Ruíz
Cortines, Boca del Río; Veracruz.

1 Antes.

2 Antes.

3 Después.





Mejoramiento de un centro de salud, a un lado de la galera pública, Col. Centro, C.P. 92093 , localidad Alto del Tigre, municipio Ozuluama; Veracruz.

● Terminada.



Construcción de un centro de salud, Calle la Palma S/N, C.P. 93680, localidad y municipio Atzalan, Veracruz.

● Terminada.





Mejoramiento de un centro de salud, Colonia Artículo 27, C.P. 93590, localidad Casitas, municipio Tecolutla; Veracruz.

1 Antes. 2 Después. 3 Después.





Remodelación de un centro de salud, Virgilio Uribe S/N, C.P. 95800, localidad Caleria, municipio San Andrés Tuxtla; Veracruz.

● Terminada.





Rehabilitación del Centro de Desarrollo Infantil, Nuevo León número 196, Col. Aguacatal, C.P. 91130, Xalapa; Veracruz.

1 Después. 2 Después. 3 Después.





Terminación y ampliación de un centro de salud, 16 de septiembre S/N, C.P. 95480, localidad y municipio Saltabarranca; Veracruz.

1 Antes. 2 Antes. 3 Después.





Mejoramiento de un centro de salud, Ignacio Allende S/N, C.P. 94180, localidad y municipio Ixhuatlán del Café; Veracruz.

① Después. ② Después.





Ampliación y rehabilitación de un centro de salud, a un lado de la escuela primaria, Col. Centro, C.P.92130, localidad Corralillo, municipio Platón Sánchez; Veracruz.

1 Después. 2 Después.





Mejoramiento de un centro de salud, Niño Artillero S/N, C.P. 93816, localidad El Ciervo (San José Buenavista), municipio Nautla; Veracruz.

1 Después. 2 Después.



Terminación y ampliación de un centro de salud, cerca del campo de fútbol, C.P. 93680, El Fortín; Atzalan.

1 Después. 2 Después. 3 Después.





Terminación y ampliación de un centro de salud, Josefa Ortiz de Domínguez S/N, C.P. 95900, localidad el Tulín, Municipio de Sotepan; Veracruz.

➊ Después. ➋ Después. ➌ Después.





Rehabilitación del centro de salud “Gastón Melo”, Diego Leño 2 Bis, Col. Centro, C.P. 91000, Xalapa; Veracruz.

1 Antes. 2 Después.





Remodelación del Hospital Regional de
Xalapa "Dr. Luis F. Nachón", Calle Dr. Pedro
Rendón 1, Zona Centro, C.P. 91000, Xalapa;
Veracruz.

1 Después. 2 Después. 3 Después.





Remodelación del Hospital Regional de Veracruz, Av. 20 de Noviembre 1074, Col. Centro, C.P. 91700, Xalapa; Veracruz.

1 Después. 2 Después. 3 Después.





Mantenimiento de un centro de salud, por la escuela primaria Miguel Alemán, Col. Centro, C.P. 94810, Xalapa; Veracruz.



Sustitución de un centro de salud, 5 de Febrero S/N, C.P. 93638, localidad Huipiltepec, municipio Martínez de la Torre; Veracruz.

1 Después. 2 Después.





Mantenimiento de un centro de salud, Por las cruces Tizapa, C.P. 94113, localidad Ixpila, municipio Huatusco; Veracruz.

1 Antes. 2 Después.





Mantenimiento de un centro de salud,
Domicilio conocido, C.P. 94273, localidad
Juan de Alfaro, municipio de Medellín;
Veracruz.

1 Después. 2 Después. 3 Después.





Mantenimiento de un centro de salud, Calle Principal S/N frente a la escuela primaria, C.P. 92539, localidad La Guásima, municipio de Tepetzintla; Veracruz.

1 Después. 2 Después. 3 Después.





Mantenimiento de un centro de salud,
Guadalupe Victoria S/N, C.P. 92940, localidad
La Guadalupe, municipio Castillo de Teayo.

1 Después. 2 Después.





Terminación y ampliación de un centro de salud, Nicolás Bravo S/N, Col. Centro, C.P. 94440, localidad La Sidra, municipio de Atzacan; Veracruz.

1 Después. 2 Después. 3 Después.





Sustitución de un centro de salud, Morelos S/N, C.P. 93740, localidad y municipio de Las Minas; Veracruz.

① Después. ② Después. ③ Después.





Terminación y ampliación de un centro de salud, Domicilio conocido, C.P. 94990, localidad Mata Tejón, municipio de Cotaxtla; Veracruz.

1 Después. 2 Después.





Ampliación y rehabilitación de un centro de salud, por la escuela primaria S/N, Col. Centro; localidad Mixtlantlapak, municipio de Mixtla de Altamirano; Veracruz.

1 Antes. 2 Después.





Mejoramiento mayor de un centro de salud,
Domicilio conocido, C.P. 95920, localidad
Ocotal Chico, municipio Sotetapan; Veracruz.

1 Después. 2 Después.



Mantenimiento de un centro de salud, Calle Principal S/N, Col. Los Morenos, C.P. 94020, localidad Ohuapan, municipio de Tlaltetela; Veracruz.

1 Después. 2 Después. 3 Después.





Remodelación de un centro de salud, junto a la iglesia católica S/N, C.P. 95700, localidad Ohuilapan, municipio San Andrés Tuxtla; Veracruz.

1 Después.

2 Después.





Mantenimiento de un centro de salud, 20 de Noviembre S/N, C.P. 95225, localidad Paso de la Boca, municipio de Tlaxicoyan; Veracruz.

1 Después.

2 Después.





Mantenimiento de un centro de salud, frente al parque, C.P. 95207, localidad Rodríguez Tejeda, municipio de Tierra Blanca; Veracruz.

1 Después. 2 Después. 3 Después.





Remodelación de un centro de salud,
Domicilio conocido, C.P. 95830, localidad San
Antonio de la Huerta, municipio de Santiago
Tuxtla; Veracruz.

1 Después.



Mejoramiento mayor de un centro de salud,
Miguel Hidalgo S/N, C.P. 93760, localidad y
municipio Tatatila; Veracruz.

1 Antes. 2 Después.

1



2





Remodelación de un centro de salud,
Emiliano Zapata 525, C.P. 95847, localidad
Tecolapan, municipio de Ángel R. Cabada;
Veracruz.

1 Después. 2 Después.





Terminación de un centro de salud, Flores Magón S/N, C.P. 93534, localidad Totomoxtle, municipio de Papantla de Olarte; Veracruz.

1 Después. 2 Después.



Mantenimiento de un centro de salud, 5 de Mayo esquina Hidalgo S/N, C.P. 96320, localidad y municipio de Zaragoza; Veracruz.

1 Después. 2 Después. 3 Después.





CAEV



Construcción de drenaje sanitario
Ahuica, Chicontepec

1 Durante. 2 Durante. 3 Durante.





Rehabilitación de la línea de conducción de 48" de diámetro para el acueducto Yuribia, en el predio denominado Taller Viejo, km 2+550 al 2+850

Taller Viejo, Chinameca

1 Durante. 2 Después.





Construcción del sistema de saneamiento a base de biodigestores

Pahuayo Grande, Ilatmatlán

1 Durante. 2 Después. 3 Después.





Construcción de sistema de captación de agua de lluvia
(segunda etapa)

Pahuayo Grande, Iلماتlán

1 Durante.

2 Después.





Construcción de sistema de saneamiento a base de biodigestores

Tenextongo (San Antonio), Ixhuatlán de Madero

1 Durante.

2 Después.





Construcción de sistema de saneamiento a base de biodigestores

El Zapote, Chumatlán

1 Durante. 2 Después.



Construcción de sistema de captación de agua de lluvia y saneamiento a base de biodigestores

La Fábrica, Coxquihui

1 Después. 2 Después. 3 Después.







Construcción de sistema de captación de agua de lluvia y saneamiento a base de biodigestores

Piedras de Aflar (El Cafetal), Coxquihui

1 Durante.

2 Después.





Construcción de red de atarjeas, colector, emisores, pretratamiento y cárcamo de bombeo en la zona noreste de la localidad de Vega de Alatorre y rehabilitación de planta de tratamiento de aguas residuales “El Vado”

Vega de Alatorre, Vega de Alatorre

1 Después.

2 Después.





Construcción del sistema de abastecimiento de agua potable mediante captadores de lluvia (segunda y tercera etapa)

Álvaro Obregón, Ixhuatlán del Café

1 Durante. 2 Después. 3 Después.





Construcción del sistema de saneamiento a base de biodigestores

Cubanicuilco, Los Reyes

1 Durante. 2 Durante. 3 Durante.





Construcción del sistema de saneamiento a base de biodigestores

Zoquiapan, Los Reyes

1 Durante.

2 Durante.





Construcción de sistema de captación de agua de lluvia y saneamiento a base de biodigestores

La Joya, Tehuipango

1 Después.

2 Después.





1



2



Construcción del sistema de saneamiento a base de biodigestores

Tepepa, Tehuipango

● Terminada.



Construcción de sistema de captación de agua de lluvia y saneamiento a base de biodigestores

Tilica, Tehuipango

1 Durante. 2 Después.





1




2



Construcción de sistema de captación de agua de lluvia y saneamiento a base de biodigestores

La Alianza, Zongolica

1 Después. 2 Después. 3 Después.





Construcción de sistema de captación de agua de lluvia y saneamiento a base de biodigestores

Tlacuitlapa Chico, Zongolica

1 Durante.

2 Durante.





Construcción de drenaje sanitario

Los Mangos, Tierra Blanca

1 Durante.





SEDEMA



Anidación y liberación de tortugas en la playa “El Raudal”, por parte del Centro Veracruzano de Investigación y Conservación de la Tortuga Marina.





Trabajos de limpieza en el Área Natural Protegida “La Martinica”, municipio de Banderilla.





Aspecto del Área Natural
Protegida Molino de San
Roque, ante de los trabajos
de rescate de esta ANP.





Trabajos de rescate del Área Natural Protegida Molino de San Roque. Xalapa, Veracruz.





Conclusión de la trota pista y andador “Colosio” en el Área Natural Protegida Molinos de San Roque. Xalapa, Veracruz.





Entrega de equipo a las brigadas forestales ubicadas en Perote, Veracruz.





Labores de apertura de brechas cortafuego en el Área Natural Protegida Tejar-Garnica. Xalapa, Veracruz.





Apertura de brechas cortafuego en el Área Natural de San Juan del Monte.





Inicio de labores de vigilancia en el Área Natural Protegida de San Pedro en el Monte.





Limpieza y apertura de brechas cortafuego en el Área Natural Protegida Cerro de la Galaxia.





Aspectos del Área Natural Protegida Tejar-Garnica, en la zona conocida como Parque Natura, antes de la limpieza. Xalapa, Veracruz.





Trabajos de limpieza en el Área Natural Protegida Tejar-Garnica en la zona conocida como Parque Natura. Xalapa, Veracruz.





Reforestación y rehabilitación del Área Natural Protegida Ciénaga del Fuerte, impactada por incendios.

1 Durante






Manejo de residuos, rehabilitación y saneamiento del tiradero de basura a cielo abierto.

Localidad Villa Allende, municipio de Coatzacoalcos.

1 Durante





PMA



Construcción de relleno sanitario en Tampico Alto Veracruz (celda de relleno sanitario, tratamiento de lixiviados, caseta de control y vigilancia, laboratorio taller y báscula).





Rescate de la calidad de agua del ecosistema acuático de Los Lagos del Dique en Xalapa, mediante microorganismos eficaces.





Rehabilitación y rescate del río María Lizamba, del tramo comprendido entre el km 0+000 al km 4+300.





Rehabilitación y rescate del canal Tlacotalpan, del tramo comprendido entre el km 0+000 al km 3+100.

- 1 Antes.
- 2 Durante.
- 3 Durante.





Rehabilitación y rescate del cuerpo de agua: Laguna La Miel, del tramo comprendido entre el km 0+000 al km 1+900.

- 1 Antes.
- 2 Después.
- 3 Después.





1



2



Rehabilitación y rescate del cuerpo de agua: Laguna La Piedra, del tramo comprendido entre el km 0+000 al km 3+700.

- 1 Antes.
- 2 Después.
- 3 Después.

3





Rehabilitación y rescate del río Hondo, del tramo comprendido entre el km 0+000 al km 7+000. Municipio Tierra Blanca.

1 Antes.

2 Después.

3 Después.





SEDARPA



Rehabilitación de camino sacacosechas en la localidad de Pantla del municipio de Tlacotepec de Mejía.



Construcción de un
bordo para captura y
almacenamiento de agua I y
II en la localidad de Potrero
del Llano del municipio de
Chinampa de Gorostiza.





Rehabilitación de camino sacacosechas en las localidades de La Crema y El Zapote, municipio de Ozuluama de Mascareñas. El Edén a Jagüeyes, municipio de Ozuluama de Mascareñas. Ozuluama a Bartolina, municipio de Ozuluama de Mascareñas.





Construcción de un bordo para captura y almacenamiento de agua en las localidades de El Saucito, El Sauzal, La Crinolina, Octayo y Zacatianguis del municipio de Platón Sánchez.



Construcción de un bordo para captura y almacenamiento de agua en las localidades de Alto del Aguacate, Alto del Ojite, El Armadillo, El Carrizal, El Hule, El Maguey, El Sauce, Los Alacranes, Potrero de Brasil y Rangel del municipio de Tempoal.




Mejoramiento y suministro de sistema de riego tecnificado en la localidad de Buenos Aires del municipio de Tempoal.





Rehabilitación de camino sacacosechas en la localidad de Pueblo Viejo municipio de Zacualpan.





Rehabilitación de camino
sacacosechas en tramos
varios de la localidad de
Serafín Olarte, municipio
de Papantla.



Mejoramiento y suministro de sistema de riego tecnificado en la localidad de Loma Pedregosa, municipio de Camarón de Tejeda.



Rehabilitación y mejoramiento de unidad de riego en la localidad de San Agustín Chiquito del municipio de Camarón de Tejada.





Rehabilitación y mejoramiento de unidad de riego en la localidad de El Órgano del municipio de Carrillo Puerto.





Mejoramiento y suministro de sistema de riego tecnificado en la localidad de ampliación San Pablo Ojo de Agua y Paso Carrillo, municipio de Omealca.



Construcción de un
bordo para captura y
almacenamiento de agua
I, II y III en la localidad de
Santa Rosalía del municipio
de Tenampa.





Proyectos de Desarrollo Territorial

PRODETER



Se entregaron equipos para el fortalecimiento de Unidades de Producción Familiar indígenas productoras de piloncillo artesanal, beneficiando a 70 productores de los municipios Benito Juárez e Ixhuatlán de Madero.





Entrega de equipos e insumos agrícolas beneficiando a 1,360 personas de Álamo Temapache y cinco municipios aledaños.





Se entregaron equipos para la producción de miel en Unidades de Producción Familiar indígenas y equipos para ganado bovino de doble propósito, beneficiando a 300 personas de los municipios: Chalma, Chiconamel, Chicontepec, Ixcatepec, Platón Sánchez y Tepetzintla.





Entrega de equipos para el fortalecimiento a la producción de cítricos dulces, beneficiando a 100 personas de los municipios Ixhuatlán de Madero y Chicontepec.





Entrega de:

Equipo de fortalecimiento de las UPF indígenas productoras de café, piloncillo artesanal y cacahuate artesanal.

Equipo de fortalecimiento de cítricos dulces, mediante la conversión agroecológica y recuperación de la fertilidad del suelo.

Producción de miel en UPF indígenas.

Sincronización de estro para mejora productiva en ganado bovino de doble propósito.

Beneficiando a:

657 Unidades de Producción Familiar y 6 cadenas productivas.

En los municipios:

Benito Juárez, Chicontepec, Ixhuatlán de Madero y Tlachichilco



Se entregaron equipos para el cultivo de pastos mejorados utilizados en la producción de forraje verde y ensilado, beneficiando a 70 personas del municipio Ozuluama de Mascareñas.





En fortalecimiento de las Unidades de Producción Familiar se entregó maquinaria para siembra de maíz y sorgo y maquinaria para elaboración de alimento para ganado.

Se benefició a más de 100 productores de los municipios Jesús Carranza.





29 comunidades beneficiarias con proyectos agrícolas y pesqueros (21 del municipio de Tamalín y 8 del municipio de Chontla).





Se entregaron equipos para la recolección y conservación de camarón y escama en la laguna de Tamiahua, beneficiando a 50 personas del municipio de Tamiahua.





50 beneficiarios con equipos de producción de miel de los municipios: Álamo Temapache, Castillo de Teayo y Tihuatlán.



Programa: Concurrencia con las Entidades Federativas 2019.

Municipio: Zongolica.

- Componente de Infraestructura, Equipamiento, Maquinaria y Material Biológico.
- Componente de Paquetes Tecnológicos Agrícolas, Pecuarios, de Pesca y Acuícolas.





Proyectos de Desarrollo Territorial
(PRODETER)

Municipios: Otatitlán y Tlalixcoyan.





Proyectos de Desarrollo Territorial
(PRODETER)

Municipio: Pajapan.



Proyectos de Desarrollo Territorial
(PRODETER)

Localidad: Sayulita.

Municipio: Sayula de Alemán.





Proyectos de Desarrollo Territorial (PRODETER)

Localidad: Almagres.

Municipio: Sayula de Alemán.



SEDESOL



Construcción de cuartos dormitorios, varios municipios.

1 Antes. 2 Después.

3 Antes. 4 Después.





Construcción de cuartos dormitorios, varios municipios.

1 Antes. 2 Después.

3 Antes. 4 Después.






Construcción de cuartos dormitorios, varios municipios.

1 Antes. 2 Después.

3 Antes. 4 Después.





Construcción de cuartos dormitorios, varios municipios.

1 Antes. 2 Después.

3 Antes. 4 Después.





Construcción de cuartos dormitorios, varios municipios.

1 Antes. 2 Después.

3 Antes. 4 Después.





Construcción de cuartos dormitorios, varios municipios.

1 Antes. 2 Después.

3 Antes. 4 Después.





Construcción de cuartos dormitorios, varios municipios.

1 Antes. 2 Después.

3 Antes. 4 Después.





Construcción de cuartos dormitorios, varios municipios.





Construcción de cuartos dormitorios, varios municipios.





Construcción de cuartos dormitorios, varios municipios.





Construcción de cuartos dormitorios, varios municipios.





Construcción de cuartos dormitorios, varios municipios.





Construcción de cuartos dormitorios, varios municipios.





Construcción de cuartos dormitorios, varios municipios.





Construcción de cuartos dormitorios, varios municipios.





Construcción de cuartos dormitorios, varios municipios.





Construcción de cuartos dormitorios, varios municipios.





Construcción de cuartos dormitorios, varios municipios.



Construcción de cuartos dormitorios, varios municipios.



Construcción de muro firme, varios municipios.






Construcción de muro firme, varios municipios.

1 Antes. 2 Después.

3 Antes. 4 Después.





Construcción de muro firme, varios municipios.

1 Antes. 2 Después.

3 Antes. 4 Después.





Construcción de muro firme, varios municipios.

1 Antes. 2 Después.

3 Antes. 4 Después.





Construcción de piso firme, varios municipios.





Construcción de piso firme, varios municipios.





Construcción de techo firme, varios municipios.





Construcción de techo firme, varios municipios.





Construcción de techo firme, varios municipios.





Construcción de techo firme, varios municipios.






Apoyo del *Programa Emergente por Contingencia Sanitaria* a choferes de taxis, no concesionarios. Varios municipios.





Apoyo del Programa Emergente por Contingencia Sanitaria a choferes de taxis, no concesionarios. Varios municipios.





Apoyo del Programa Emergente por Contingencia Sanitaria a choferes de taxis, no concesionarios. Varios municipios.





Apoyo del *Programa Emergente por Contingencia Sanitaria* a choferes de taxis, no concesionarios. Varios municipios.



Programa Emergente en Apoyo a la Economía Familiar por Contingencia Sanitaria, sector turismo y cultura. Varios





Programa Emergente en Apoyo a la Economía Familiar por Contingencia Sanitaria, sector turismo y cultura. Varios municipios.





Apoyo del *Programa Emergente por Contingencia Sanitaria* a choferes de taxis, no concesionarios. Varios municipios.





Módulos hacia la autosuficiencia alimentaria. Varios municipios.





Módulos Hacia la Autosuficiencia Alimentaria. Varios municipios.





Módulos Hacia la Autosuficiencia Alimentaria. Varios municipios.





Módulos Hacia la Autosuficiencia Alimentaria. Varios Municipios.





Módulos Hacia la Autosuficiencia Alimentaria. Varios Municipios.





Entrega de apoyo del Programa *Mujeres Emprendedoras* a beneficiarias, por parte del Banco del Bienestar. Papantla, Veracruz. Región Totonaca.





Visita de supervisión a beneficiaria del Programa *Mujeres Emprendedoras* (Elaboración de pan artesanal) El Cabellal, Cazones de Herrera, Veracruz. Región Totonaca.





Visita a beneficiaria del Programa *Mujeres Emprendedoras*.
Otatitlán, Otatitlán, Veracruz.



Programa *Mujeres Emprendedoras*. Varias localidades.





Programa *Mujeres Emprendedoras*. Varias localidades.





Programa *Mujeres Emprendedoras*. Varias localidades.





Programa *Mujeres Emprendedoras*. Varias localidades.





DIF



Con asistencia alimentaria se atiende al 100 % de los municipios por medio de los programas *Desayunos escolares calientes*, *Desayunos escolares fríos* y *Espacios Alimentarios*.





Con asistencia alimentaria se atiende al 100 % de los municipios por medio de los programas *Desayunos escolares calientes*, *Desayunos escolares fríos* y *Espacios Alimentarios*.





Con asistencia alimentaria se atiende al 100 % de los municipios por medio de los programas *Desayunos escolares calientes*, *Desayunos escolares fríos* y *Espacios Alimentarios*.





Con apoyo a personas en situación de vulnerabilidad o en condiciones de emergencia se atendió al 65 % de municipios del Estado.




Con apoyo a personas en situación de vulnerabilidad o en condiciones de emergencia se atendió al 65 % de municipios del Estado.






Con apoyo a personas en situación de vulnerabilidad o en condiciones de emergencia se atendió al 65 % de municipios del Estado.



Con apoyo a personas en situación de vulnerabilidad o en condiciones de emergencia se atendió al 65 % de municipios del Estado.






Con apoyo a personas en situación de vulnerabilidad o en condiciones de emergencia se atendió al 65 % de municipios del Estado.



Con apoyo a personas en situación de vulnerabilidad o en condiciones de emergencia se atendió al 65 % de municipios del Estado.





Con apoyo a personas en situación de vulnerabilidad o en condiciones de emergencia se atendió al 65 % de municipios del Estado.



Con apoyo a personas en situación de vulnerabilidad o en condiciones de emergencia se atendió al 65 % de municipios del Estado.





El programa *Desarrollo a la Vivienda y la Comunidad* ha beneficiado a 78 % de municipios, otorgando diferentes apoyos como estufas ecológicas y paquetes captadores de agua pluvial.





El programa *Desarrollo a la Vivienda y la Comunidad* ha beneficiado a 78 % de municipios, otorgando diferentes apoyos como estufas ecológicas y paquetes captadores de agua pluvial.

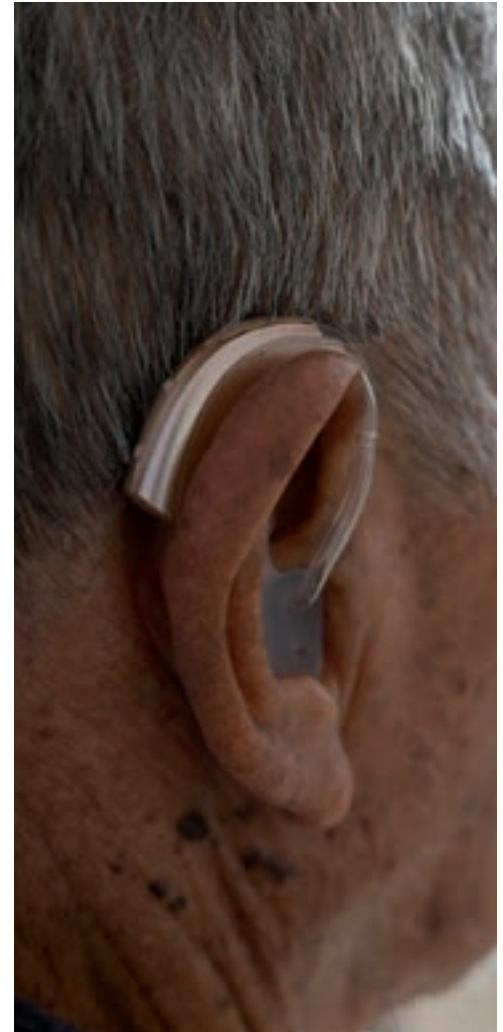




Se brindaron servicios de traslado a la población con discapacidad de escasos recursos a través del Fondo para la Accesibilidad en el Transporte Público para las Personas con Discapacidad (FOTRADIS).



Con el Programa *Apoyos Funcionales* se ha beneficiado a 66 % de los municipios del Estado.





Con el Programa *Apoyos Funcionales* se ha beneficiado a 66 % de los municipios del Estado.



Con el Programa *Apoyos Funcionales* se ha beneficiado a 66 % de los municipios del Estado.





Con el Programa *Apoyos Funcionales* se ha beneficiado a 66 % de los municipios del Estado.



A través del Programa Proyectos Productivos, se han otorgado 2,620 proyectos de: talleres de panadería, carpintería, pie de cría de conejos, gallinas de traspatio, pie de cría de cabras, apícola y huertos escolares y/o de traspatio, en 86 % de los municipios del Estado.





A través del Programa Proyectos Productivos, se han otorgado 2,620 proyectos de: talleres de panadería, carpintería, pie de cría de conejos, gallinas de traspatio, pie de cría de cabras, apícola y huertos escolares y/o de traspatio, en 86 % de los municipios del Estado.




A través del Programa Proyectos Productivos, se han otorgado 2,620 proyectos de: talleres de panadería, carpintería, pie de cría de conejos, gallinas de traspatio, pie de cría de cabras, apícola y huertos escolares y/o de traspatio, en 86 % de los municipios del Estado.





A través del Programa Proyectos Productivos, se han otorgado 2,620 proyectos de: talleres de panadería, carpintería, pie de cría de conejos, gallinas de traspatio, pie de cría de cabras, apícola y huertos escolares y/o de traspatio, en 86 % de los municipios del Estado.





A través del Programa Proyectos Productivos, se han otorgado 2,620 proyectos de: talleres de panadería, carpintería, pie de cría de conejos, gallinas de traspatio, pie de cría de cabras, apícola y huertos escolares y/o de traspatio, en 86 % de los municipios del Estado.





A través del Programa Proyectos Productivos, se han otorgado 2,620 proyectos de: talleres de panadería, carpintería, pie de cría de conejos, gallinas de traspatio, pie de cría de cabras, apícola y huertos escolares y/o de traspatio, en 86 % de los municipios del Estado.



A través del Programa Proyectos Productivos, se han otorgado 2,620 proyectos de: talleres de panadería, carpintería, pie de cría de conejos, gallinas de traspatio, pie de cría de cabras, apícola y huertos escolares y/o de traspatio, en 86 % de los municipios del Estado.





A través del Programa Proyectos Productivos, se han otorgado 2,620 proyectos de: talleres de panadería, carpintería, pie de cría de conejos, gallinas de traspatio, pie de cría de cabras, apícola y huertos escolares y/o de traspatio, en 86 % de los municipios del Estado.



A través del Programa Proyectos Productivos, se han otorgado 2,620 proyectos de: talleres de panadería, carpintería, pie de cría de conejos, gallinas de traspatio, pie de cría de cabras, apícola y huertos escolares y/o de traspatio, en 86 % de los municipios del Estado.



Así, Cuitláhuac García Jiménez, Gobernador Constitucional del Estado, cumple con lo establecido en el Artículo 49 fracción XXI de la Constitución Política del Estado de Veracruz de Ignacio de la Llave, que a la letra dice sobre las obligaciones del Ejecutivo: *Presentar ante el Congreso del Estado, el 15 de noviembre de cada año, un informe escrito acerca del estado que guarda la administración pública.*

Xalapa, Veracruz de Ignacio de la Llave.

La Oficina de Programa de Gobierno estuvo a cargo de la integración, edición y producción de este Segundo Informe de Gobierno 2019-2020, en formato digital e impreso utilizando la familia tipográfica Arial para su composición.