

CUITLÁHUAC GARCÍA JIMÉNEZ

GOBERNADOR CONSTITUCIONAL DEL ESTADO
DE VERACRUZ DE IGNACIO DE LA LLAVE

2020



2021

T3RCER


INFORME DE GOBIERNO

— TOMO DOS —

COMPENDIO FOTOGRÁFICO



VERACRUZ
GOBIERNO
DEL ESTADO



CUITLÁHUAC GARCÍA JIMÉNEZ

GOBERNADOR CONSTITUCIONAL DEL ESTADO
DE VERACRUZ DE IGNACIO DE LA LLAVE

2020  2021

T3RCER

INFORME DE GOBIERNO

— TOMO DOS —

COMPENDIO FOTOGRÁFICO

RESULTADOS QUE TRANSFORMAN



VERACRUZ
GOBIERNO
DEL ESTADO





VERACRUZ
GOBIERNO
DEL ESTADO

DIRECTORIO

Cuitláhuac García Jiménez
Gobernador Constitucional del Estado

Eric Patrocinio Cisneros Burgos
Secretaría de Gobierno

Hugo Gutiérrez Maldonado
Secretaría de Seguridad Pública

José Luis Lima Franco
Secretaría de Finanzas y Planeación

Zenyazen Roberto Escobar García
Secretaría de Educación de Veracruz

Dorheny García Cayetano
Secretaría de Trabajo, Previsión Social y Productividad

Enrique Nachón García
Secretaría de Desarrollo Económico y Portuario

Elio Hernández Gutiérrez
Secretaría de Infraestructura y Obras Públicas

Guillermo Fernández Sánchez
Secretaría de Desarrollo Social

Juan Carlos Contreras Bautista
Secretaría de Medio Ambiente

Evaristo Ovando Ramírez
Secretaría de Desarrollo Agropecuario, Rural y Pesca

Roberto Ramos Alor
Secretaría de Salud

Xóchitl Arbesú Lago
Secretaría de Turismo y Cultura

Guadalupe Osorno Maldonado
Secretaría de Protección Civil

Mercedes Santoyo Domínguez
Contraloría General del Estado

Iván Joseph Luna Landa
Coordinación General de Comunicación Social

Óscar Giovanni Canela Morales
Oficina del Gobernador

Waltraud Martínez Olvera
Oficina de Programa de Gobierno

2020  2021

T3RCER

INFORME DE GOBIERNO

El **Tercer Informe de Gobierno 2020-2021** estuvo a cargo de los equipos designados por las Secretarías que forman parte la Administración Pública Estatal y la Oficina de Programa de Gobierno.

Como parte de esta publicación, se presenta el Tomo Dos. **Anexo: Compendio Fotográfico, Resultados que transforman.**

La calidad de los procesos para la integración de este producto ha sido desarrollada en apego al Sistema de Control Interno emitido por la Contraloría General del Estado, el cual determina medidas de control vinculadas a la transparencia, austeridad, rendición de cuentas y combate a la corrupción, en un ambiente de ética e integridad pública, para el cumplimiento de los objetivos institucionales.

©2021

Oficina de Programa de Gobierno
Gobierno del Estado de Veracruz
Palacio de Gobierno, C.P. 91000
Xalapa, Veracruz, México
Tercer Informe de Gobierno, Veracruz 2020-2021

ÍNDICE

9 Presentación

11 Obras

- 13** SIOP
- 239** SEDARPA
- 275** IEEV
- 417** SEDESOL
- 455** INVIVIENDA
- 479** CAEV
- 519** SESVER
- 617** SEDEMA
- 621** PMA

631 Apoyos

- 633** SEDARPA
- 663** SEDESOL
- 687** DIF





Presentación

En este Tomo Dos del Tercer Informe de Gobierno se presenta la evidencia visual del trabajo realizado en el periodo 2020-2021 en materia de infraestructura carretera y Obra Pública; construcción, rehabilitación, mantenimiento y equipamiento de espacios educativos y centros de salud; fortalecimiento de la vivienda y servicios básicos, incluyendo agua potable, drenaje y saneamiento; así como las acciones relacionadas con la conservación ecológica y ambiental.

Además de ello, se muestra la labor realizada en favor de las actividades agropecuarias y los proyectos de apoyo a la alimentación y economía familiar, como los módulos de autosuficiencia alimentaria, en los que se distribuyeron insumos para establecer huertos familiares, crianza de aves de postura y otras especies menores para la cría en traspatio, mejorando la calidad alimenticia de las familias, quienes a su vez generaron excedentes para la comercialización.

Dentro de este registro fotográfico también se muestran los apoyos otorgados a la población como parte del impulso que el Gobierno del Estado brinda a las personas emprendedoras, con énfasis en la perspectiva de género, para que puedan iniciarse en una actividad productiva sustentable. Principalmente se desarrollan en Zonas de Atención Prioritaria urbanas y rurales, y se entregan a la población más vulnerable, con el propósito de no solo para reparar momentáneamente una carencia, sino de dotar a las personas de herramientas y aprendizajes que les permitan superar las condiciones de desventaja.

La suma de estas acciones ha representado beneficios inmediatos, como la creación de empleos y la obtención de recursos, sin embargo, su alcance es a largo plazo, por ejemplo, las obras de infraestructura urbana y carretera garantizan el acceso permanente a comunidades que antes no tenían vías de comunicación seguras, disminuyendo con ello las oportunidades de desarrollo. De igual forma, la provisión de espacios dignos para la vivienda y los servicios básicos incrementan la calidad de vida de la población y abren sus posibilidades de crecimiento.

Sin negar las dificultades de los momentos que corren, el Gobierno del Estado ha acompañado a la ciudadanía veracruzana, para juntos llegar a **Resultados que transforman** y en ese camino se seguirá trabajando.



OBRAS

SIOP	13
SEDARPA	239
IEEV	275
SEDESOL	417
INVIVIENDA	455
CAEV	479
SESVR	519
SEDEMA	617
PMA	621



SIOP

**SECRETARÍA DE INFRAESTRUCTURA
Y OBRAS PÚBLICAS**



Pavimentación del camino E.C. Federal 180-Paso del Toro-El Fortín, del km 4+000 al km 6+400
Municipio de Vega de Alatorre



Durante



Después



Construcción del circuito Porvenir-Villa Nueva-Tepexapa, del km 0+000 al 1+446.56
Municipio de Soledad Atzompa



Antes



Durante



Durante



Después



Después



Después



Pavimentación del camino El Diamante-Aparicio, del km 0+000 al km 3+000
Municipio de Vega de Alatorre



Antes



Durante



Durante



Durante



Después



Después



Mantenimiento del camino E.C. Federal 180-Allende, del km 0+600 al km 5+000
Municipio de Coatzacoalcos





Pavimentación del camino Tilapan-La Redonda-Río Tuxtla, del km 4+100 al km 5+600
Municipio de San Andrés Tuxtla





Pavimentación del camino Encino Amarillo-Ocotal Texizapan-Plan Agrario,
del km 0+750 al km 2+750
Municipio de Tatahuicapan de Juárez



Durante



Durante



Durante





Pavimentación del camino Tampico Alto-La Ribera-La Ensenada-Kilómetro Cien,
del km 2+570 al km 4+570
Municipio de Tampico Alto





Pavimentación del camino E.C. (Catemaco-Sontecomapan)-Mario Souza,
del km 0+000 al km 2+700
Municipio de Catemaco



Durante



Durante



Después



Pavimentación del camino Cedro Quemado-El Suspiro-Caxapa, del km 2+380 al km 6+380
Municipio de Tezonapa





Después



Después



Mantenimiento del camino Mecayapan-Tatahuicapan, del km 2+210 al 2+710, incluye puente
Localidad de Mecayapan, municipio de Mecayapan





Rehabilitación del camino E.C. (Tecamaluca-Xoxocotla)-Atexcalco, en tramos aislados, ubicados en los cadenamientos del km 0+750 al km 0+850 y del km 1+780 al km 2+230, mediante la estabilización de terraplenes de tierra armada
Municipio de Soledad Atzompa



Antes



Durante



Durante



Después



Rehabilitación del camino E.C. (Tecamalucan-Soledad Atzompá)-Xoxocotla, en tramos aislados, ubicados en los cadenamientos del km 4+075 al km 4+125, del km 12+255 al km 12+345 y del km 13+860 al km 13+940, mediante la estabilización de terraplenes de tierra armada
Municipio de Soledad Atzompá



Durante



Durante



Después



Después



Pavimentación del camino Moral y Mosquitero Costa de la Palma, del km 0+000 al km 4+200
Municipio de Alvarado



Antes



Durante



Durante



Después



Construcción en tramos aislados de cunetas, bordillos y lavaderos en el camino El Zapote-Playa Zapote, del km 0+000 al km 2+500
Municipio de Alvarado



Después



Pavimentación de los accesos al centro de salud ubicado en la localidad de Colonia Libertad
Municipio de Villa Aldama



Durante



Durante



Después



Construcción de accesos y tragatormentas sobre la carretera federal Xalapa-Puebla, en la localidad de Piletas
Municipio de Rafael Lucio



Durante



Después



Mantenimiento del camino E.C. Federal 180-Colipa, del km 0+000 al km 1+900
Municipio de Vega de Alatorre




Durante



Durante



Después



Después



Pavimentación del camino Alto Lucero-Cerrillos de Díaz-Jacales-Madroño,
del km 14+926 al km 15+500
Municipio de Alto Lucero





Mantenimiento del camino Cumbres de Tuxpango-Campo Chico, del km 3+630 al km 4+130
Municipio de Ixtaczoquiltán



Antes



Antes



Durante



Durante



Después



Después



Terminación del tramo carretero Ángel R. Cabada-El Escobillal,
del km 0+290 al km 1+300 y del km 1+542 al km 2+300
Municipio de Ángel R. Cabada




Durante



Durante




Después



Después



Mantenimiento del camino Tomatlán-Ixhuatlán del Café,
del km 0+320 al km 0+830, incluye puente La Maquinaria
Municipios varios





Pavimentación del camino Zacualpan-Tlachichilco, del km 10+000 al km 16+500, en localidades varias Municipios de Tlachichilco y Zacualpan



Antes



Antes



En proceso



En proceso



En proceso



Pavimentación del camino Vicente Guerrero-Los Higueros, del km 2+700 al km 7+100
Municipio de Tantíma



Antes



En proceso



Pavimentación del camino Cruz Blanca-Las Minas, del km 4+500 al km 8+500
Municipio de Las Minas



Antes



En proceso



En proceso



Pavimentación del camino Ixhuatlán de Madero-Pisa Flores, del km 4+200 al km 7+800
Municipio de Ixhuatlán de Madero






COMPENDIO FOTOGRÁFICO

SIOP

Reconstrucción de la superficie de rodamiento mediante terraplén, revestimiento y obras complementarias en el camino Km 13-El Zapote, del km 0+000 al km 10+300 Municipio de Las Choapas



Reconstrucción de la superficie de rodamiento mediante revestimiento y obras complementarias del camino Antonio Plaza-El Encanto, del km 9+300 al km 17+800 Municipio de Minatitlán



Antes



Durante



Durante



Después



Después



Después




Reconstrucción de la superficie de rodamiento mediante revestimiento y obras complementarias del camino E.C. (Capoacan-Estero de Zicatlán-J. Guadalupe Rodríguez)-Cahuapan, del km 0+000 al km 12+900
Municipio de Minatitlán





Durante





Después



Después



Reconstrucción del puente La Mancuernillon, sobre el camino
Las Choapas-km 8 Cerro de Nanchital, km 35+500
Municipio de Las Choapas





Reconstrucción del puente vehicular La Guadalupe, sobre el camino
Las Choapas-Cerro de Nanchital, km 14+900
Municipio de Las Choapas



Antes



Durante



Durante



Después



Después



Después



Reconstrucción de terracerías, base y carpeta asfáltica y obras de drenaje del camino Antonio Plaza-El Encanto, del km 6+900 al km 7+400 Municipio de Minatitlán





Reconstrucción del puente Acalapa II, sobre el camino Acalapa II-El Sacrificio, km 0+200
Municipio de Moloacán






Reconstrucción de la superficie de rodamiento mediante revestimiento y obras complementarias en el camino Alto Uxpanapa-Nueva Tabasqueña, del km 0+500 al km 14+000 Municipio de Las Choapas





Reconstrucción de la base hidráulica, carpeta asfáltica, obras complementarias y señalamiento del camino Capoacan-Estero de Zicatlán-J. Guadalupe Rodríguez, del km 0+000 al km 9+000, del km 34+800 al km 46+800 y del km 46+800 al km 57+600
Municipio de Minatitlán





COMPENDIO FOTOGRÁFICO

SIOP

Reconstrucción de la base hidráulica, carpeta asfáltica, obras complementarias y señalamiento del camino E.C. (Nanchital-Las Choapas)-Moloacán, del km 0+000 al km 3+100 Municipio de Moloacán





Reconstrucción de la base hidráulica, carpeta asfáltica, obras complementarias y señalamiento del camino Paralelo-Las Choapas, del km 0+000 al km 7+500 Municipio de Las Choapas






COMPENDIO FOTOGRÁFICO

SIO

Reconstrucción de la superficie de rodamiento mediante revestimiento y obras complementarias en el camino Tlacuilolapa I-Filisola-Crucero Chichigapa, del km 22+000 al km 27+400 Municipio de Minatitlán



Reconstrucción de la superficie de rodamiento mediante revestimiento y obras complementarias en el camino E.C. (Nanchital-Las Choapas)-Arroyo Blanco, del km 0+000 al km 2+000 Municipio de Moloacán





Pavimentación del camino La Pedrera-El Tecomate, del km 0+000 al km 2+500
Municipio de Chicontepec



Antes



En proceso



Construcción de puente en el km 0+300 del camino
Platón Sánchez-Zacatianguis, con una longitud de 20 m
Municipio de Platón Sánchez



Antes



Antes



En proceso




En proceso



En proceso




Rehabilitación del puente Chaparro Grande, ubicado en el km 15+400, del camino Plan de Arroyos-El Tesoro-El Azotal, con una longitud de 28 m, incluye 300 m de accesos Municipio de Atzalan





Pavimentación del camino Atotonilco-Rincón de Atotonilco,
del km 0+000 al km 1+710
Municipio de Calchahuaco



Antes



En proceso



En proceso




En proceso



Mantenimiento de la carretera Xalapa-Coatepec, del km 7+900 al km 8+150, incluye Puente Consolapa
Municipio de Coatepec



Antes



Durante



Después



Construcción del camino Xoampolco-La Ventilla, del km 1+300 al km 3+300
Municipio de Altotonga



Durante



Durante



Después



Después



Después



Pavimentación del camino San Isidro-Zapotalito-La Central, del km 0+000 al km 3+000
Municipio de Tempoal



Antes



En proceso



Mantenimiento del camino Paso Doña Juana-Playa San Ángel, del km 0+000 al km 3+400
Municipio de Úrsulo Galván



Antes



En proceso



Pavimentación del camino Naranjos-Mata de Caña-La Pimienta, del km 0+000 al km 7+000
Municipios varios



En proceso



En proceso

Construcción del camino Tejocotal-E.C. (Tembladeras-Valle Alegre),
del km 0+000 al km 4+747
Municipios varios





Mantenimiento del camino E.C. Texín-E.C. Ixhuacán de los Reyes,
del km 0+000 al km 9+400
Municipios varios



Antes



En proceso




Construcción del camino La Pimienta-La Guásima, del km 5+000 al km 8+780
Municipio de Chicontepec






Pavimentación del camino El Ciervo-Barra de Palmas, del km 13+560 al km 16+560
Municipio de Nautla



Antes



En proceso



En proceso



En proceso



Reconstrucción de la base hidráulica, carpeta asfáltica y obras complementarias, y señalamiento del camino Nanchital-Las Choapas, del km 35+000 al km 39+000 Municipio de Las Choapas



Antes



Antes



Durante



Durante



Después




Después



COMPENDIO FOTOGRÁFICO

SIOP

Reconstrucción de la superficie de rodamiento mediante revestimiento y obras complementarias en el camino El Naranjo-San Miguel Allende-Los Aztecas a López Huitrón, del km 0+000 al km 18+600 Municipio de Las Choapas



Reconstrucción de la superficie de rodamiento, revestimiento y obras complementarias en el camino E.C. (Coatzacoalcos-Chiapas)-Puente Malpasito-Candelaria-Playa Santa-Amatán, del km 9+600 al km 20+100 Municipio de Las Choapas






COMPENDIO FOTOGRÁFICO

SIOP

Reconstrucción de la superficie de rodamiento mediante revestimiento y obras complementarias en el camino Km 8-Río Playas-Playa Santa, del km 0+000 al km 17+500 Municipio de Las Choapas





Estudio, proyecto y reconstrucción del puente Jimbal, sobre el camino Las Choapas-km 8
Cerro de Nanchital, km 22+700
Municipio de Las Choapas



Antes



Antes



Durante



Durante



Después



Después



COMPENDIO FOTOGRÁFICO

SIOP

Reconstrucción de la superficie de rodamiento mediante revestimiento y obras complementarias en el camino Adalberto Tejeda-Poblado Nuevo-Arroyo Grande, del km 0+000 al km 10+100, en localidades varias Municipio de Las Choapas





Reconstrucción de la superficie de rodamiento mediante revestimiento y obras complementarias en el camino El Mazate-La Michoacana, del km 0+000 al km 9+800 Municipio de Las Choapas





COMPENDIO FOTOGRÁFICO

SIOP

Reconstrucción de la superficie de rodamiento mediante revestimiento, obras complementarias y reconstrucción de muro de contención en el camino E.C. (km 8-Río Playa Santa)-Linda Tarde-Mañanitas, del km 0+000 al km 8+100
Municipio de Las Choapas



Estudio, proyecto y reconstrucción del puente vehicular El Mazate, sobre el camino Las Delicias-Tecuanapa, en el km 1+360 Municipio de Las Choapas





Mantenimiento del camino El Pueblito-El Higo, del km 0+000 al km 0+500, incluye puente en el km 0+350 con una longitud de 34 m
Municipio de El Higo



En proceso



En proceso



En proceso



Mantenimiento del camino Chalma-Chapopote Chico, del km 0+000 al km 2+800
Municipio de Chalma





Pavimentación del camino Iamatlán-Zontecomatlán, del km 0+000 al km 2+000
Municipios varios





Pavimentación del camino Tlachichilco-Landeros y Coss, del km 0+000 al km 3+600
Municipio de Tlachichilco





Mantenimiento del camino Villa Aldama-Colonia Libertad
Municipio de Villa Aldama



Durante



Durante



Durante



Después



Después



Después



Pavimentación del camino Cacalixpa-Tonalixco, del km 1+000 al km 1+770
Municipio de Rafael Delgado



En proceso



En proceso



En proceso



Pavimentación del camino Tlaltzala-Vista Hermosa, del km 0+000 al km 2+100
Municipios varios



En proceso



En proceso



En proceso



Mantenimiento del camino E.C. Fed. 127-Gildardo Muñoz-Vista Hermosa,
del km 0+000 al km 10+800
Municipio de Papantla





Construcción del camino El Atorón-La Defensa, del km 0+000 al km 3+000
Municipio de Colipa



En proceso



En proceso



En proceso



Pavimentación del camino Tantima-La Ceiba-El Crucero (Terrero), del km 3+000 al km 5+000
Municipio de Tantima





Construcción del camino Los Perales-Ocotepec-Totolatempa, del km 0+000 al km 2+500
Municipios varios





Construcción del camino E.C. (Mexcatla-Ixcacuatitla)-Ateno, del km 0+000 al km 2+500
Municipio de Chicontepec



En proceso



En proceso



En proceso



Pavimentación del camino E.C. (Potrero del Llano-Temapache)-Tecnológico-Lucio Blanco-Tierra Blanca Booxter, del km 0+000 al km 4+000, incluye accesos al Tecnológico Superior Municipio de Álamo Tempapache



En proceso



En proceso



En proceso



Construcción del camino Ramal a Tlilcalco, del km 0+000 al km 1+700
Municipio de Xoxocotla



En proceso



En proceso



En proceso



COMPENDIO FOTOGRÁFICO


SIOP

Reconstrucción de la base hidráulica, carpeta asfáltica y obras complementarias, y señalamiento del camino La Herradura-El Arenal-Francisco Ruedas (Pista km 45), del km 0+000 al km 7+150 y del km 7+150 al km 14+300
Municipio de Las Choapas





Antes



Antes




Durante



Durante



Después



Después



COMPENDIO FOTOGRÁFICO


SIOP

Reconstrucción de la base hidráulica, carpeta asfáltica y obras complementarias, y señalamiento del camino Nanchital-Las Choapas, del km 23+000 al km 29+000 y del km 29+000 al km 35+000
Municipio de Las Choapas





Antes



Antes



Durante



Durante



Después



Después



COMPENDIO FOTOGRÁFICO

SIOP

Pavimentación del camino a la localidad de Loma de San Rafael, en el acceso oeste del km 0+000 al km 0+992, en el acceso este del km 0+000 al km 1+198, y en el acceso norte del km 0+000 al km 0+664
Municipio de Úrsulo Galván



En proceso



En proceso



En proceso



Estudio, proyecto y reconstrucción del puente El Mazate, sobre el camino Las Delicias-Tecuanapa, km 6+180 Municipio de Las Choapas



Antes



Antes



Antes



En proceso





En proceso



En proceso



Reconstrucción de la superficie de rodamiento mediante revestimiento y obras complementarias en el camino E.C. (Coatzacoalcos-Chiapas)-Pancho Villa-Lázaro Cárdenas, del km 0+000 al km 3+600 Municipio de Las Choapas





Reconstrucción de la superficie de rodamiento mediante revestimiento y obras complementarias en el camino La Capilla-Ceiba Blanca, del km 0+000 al km 14+000 Municipio de Las Choapas





Construcción de los accesos al Instituto Tecnológico Superior de Zongolica,
del km 0+000 al km 1+660
Municipio de Zongolica



En proceso





En proceso



En proceso

Construcción con pavimento hidráulico en la calle José Hernández, entre Av. Mártires del 28 de Agosto y Virgilio Uribe, Col. Obrero Campesina Localidad de Xalapa, municipio de Xalapa





COMPENDIO FOTOGRÁFICO

SIOP

Construcción de pavimento hidráulico en la calle Prolongación Atenas Veracruzana, entre calle Hermenegildo Galeana y Prolongación México, Col. Revolución Localidad de Xalapa, municipio de Xalapa






Construcción de pavimento hidráulico en la calle Principal
Localidad de Pueblo Nuevo, municipio de Zacualpan






Construcción de pavimento hidráulico en la calle Luis Donaldo Colosio,
entre 1 de Mayo y 5 de Febrero
Localidad de Isla de Chapachapa, municipio de Nautla




Durante



Durante



Después



Después



Construcción de pavimento hidráulico en la calle Emiliano Zapata,
entre Niños Héroes y Preescolar
Localidad de Úrsulo Galván, municipio de Tatahuicapan de Juárez





Remodelación del parque Benito Juárez
Localidad de Tamiahua, municipio de Tamiahua





Construcción de pavimento hidráulico de las calles Gardenias, entre Bugambilias y Azaleas; y Geranios, entre Bugambilias y Xochiquetzal Localidad de Catemaco, municipio de Catemaco



Antes



Antes





En proceso



En proceso




Construcción de pavimento hidráulico en la calle Benito Juárez, entre Ávila Camacho y 20 de Noviembre
Localidad de Pajapan, municipio de Pajapan





Construcción de pavimento hidráulico en la calle Ignacio Zaragoza, entre Venustiano Carranza y Berriozábal
Localidad de Tamalín, municipio de Tamalín







COMPENDIO FOTOGRÁFICO

SIOP

Construcción de pavimento hidráulico en las calles: Abasolo, entre Rayón y Javier Mina; Constitución, entre Morelos y Los Lavaderos; Javier Mina, entre Los Lavaderos y Rincón del Tecomate; Los Lavaderos, entre Javier Mina y Cuauhtémoc Localidad de Tlacolulan, municipio de Tlacolulan



Construcción de pavimento hidráulico de las calles: Irineo Neri poniente, entre Alfonso Vidal y calle sin nombre; Río Bravo, entre Río Coatzacoalcos e Irineo Neri poniente
Localidad de Villa General Miguel Alemán, municipio de Atoyac





COMPENDIO FOTOGRÁFICO

SIO

Construcción del parque de Las Mariposas e instalación de tubería para rito de Los Voladores
Localidad de Otatitlán, municipio de Otatitlán



Construcción de pavimento hidráulico en las calles: Fátima, entre 5 de Mayo y San Felipe de Jesús; Morelos, entre Insurgentes y Miguel Alemán; Insurgentes, entre Morelos y Cristo Rey; 3 de Mayo, entre San Felipe de Jesús y Los Carriles Localidad de Alto Lucero, municipio de Alto Lucero de Gutiérrez Barrios



Antes



Antes



Durante



Durante



Después



Después



Rehabilitación del inmueble público Jardín de las Esculturas
Localidad de Xalapa, municipio de Xalapa



Antes




Antes




Antes



Durante




Durante



Durante



Después



Después



Después



Construcción de la Plaza Cívica de Los Tratados de Soledad
Localidad de Soledad de Doblado, municipio de Soledad de Doblado



Antes



Antes



Durante



Durante



Después



Después



COMPENDIO FOTOGRÁFICO

SIOP

Construcción de pavimento hidráulico en las calles: Avenida Principal, entre carretera Cosautlán-Teocelo y Emiliano Zapata; Ignacio Cid y Vicente Guevara; incluye obra complementaria entre Emiliano Zapata e Ignacio Cid
Localidad de Texín, municipio de Teocelo



Construcción de pavimento hidráulico de las calles: Miguel Hidalgo, entre 24 de Junio y Jaime Nunó; 16 de Septiembre, entre Ignacio Aldama y calle sin nombre; Leona Vicario, entre Ignacio Aldama y 16 de Septiembre; Miguel Alemán, del km 0+000 al km 0+524.45
Localidad de Chacalapa, municipio de Chinameca



Antes




Antes




Durante



Durante



Después



Después



Rehabilitación con concreto hidráulico del cuerpo derecho del boulevard nacional del km 0+150 al 0+493.5
Localidad de El Higo, municipio de El Higo





Construcción de pavimento hidráulico de la calle Miguel Alemán,
entre Gustavo Díaz Ordaz y Fernando López Arias
Localidad de Tlacuilolapan, municipio de Moloacán





Construcción de pavimento hidráulico en la calle Netzahualcóyotl,
entre Zaragoza y Camino a Tamalín
Localidad de Tancoco, municipio de Tancoco





Construcción de pavimento hidráulico en el callejón Mangal, entre
Lázaro Cárdenas y prolongación Leona Vicario
Localidad de Barrio Primero, municipio de Cosoleacaque



Antes



Antes



Durante



Durante



Después




Después



Construcción de pavimento hidráulico en la calle Trabajadores,
entre Líderes y Continente Americano, Col. Continental
Localidad de Xalapa, municipio de Xalapa



Durante



Después



Después



Construcción de pavimento hidráulico en la calle Ignacio Allende,
entre 5 de Mayo y Guadalupe Victoria
Localidad de Vega de Alatorre, municipio de Vega de Alatorre




Durante



Durante



Después



Después



Construcción de pavimento hidráulico en la calle Aldama, entre Insurgentes y Emiliano Zapata
Localidad de Tres Zapotes, municipio de Santiago Tuxtla



Perforación del pozo profundo para captación de agua
Localidad de Tlacojalpan, municipio de Tlacojalpan





COMPENDIO FOTOGRÁFICO

SIOP

Construcción de pavimento hidráulico en las calles: Rafael Hernández Ochoa, entre callejón sin nombre y Fernando López Arias; Fernando López Arias, entre Rafael Hernández Ochoa e Ignacio Allende
Localidad de Tatahuicapan de Juárez, municipio de Tatahuicapan de Juárez





Rehabilitación de cubiertas, herrería y pintura de las instalaciones del Parque Temático Takilhsukut
Localidad de El Tajín, municipio de Papantla






Construcción de cunetas y banquetas en la calle Principal
Localidad de Mirador Pilapa, municipio de Tatahuicapan de Juárez





Construcción de pavimento hidráulico en la calle Heliotropo, entre Guadalajara y Ciprés
Localidad de Anáhuac, municipio de Pueblo Viejo







COMPENDIO FOTOGRÁFICO

SIOP

Construcción de pavimento hidráulico en la calle Libertad, entre Caturra y Mundo Nuevo, del km 0+000.00 al km 0+187.00
Localidad de Coatepec, municipio de Coatepec





Obra complementaria (tragatormentas, señalamiento vial y barandal) en la calle Emiliano Zapata, entre Miguel Hidalgo y margen del río Localidad de Huazuntlán, municipio de Mecayapan



Antes



Antes



Durante



Durante



Después



Después



COMPENDIO FOTOGRÁFICO

SIOP

Obra complementaria (tragatormentas y obra eléctrica) en vialidad lateral, a un costado de la carretera federal 180, del km 130+650 al km 131+280 Localidad de Emilio Carranza, municipio de Vega de Alatorre



Rehabilitación con concreto hidráulico de la calle Independencia,
entre carretera federal 105 y calle sin nombre
Localidad de Chalma, municipio de Chalma




Antes



Antes



Durante



Durante



Después



Después



Pavimentación del camino E.C. Federal 180-Paso del Toro-El Fortín, del km 4+000 al km 6+400
Municipio de Vega de Alatorre



Durante



Durante




Durante



Después



Después



Después



Construcción de muro de contención, baños ecológicos y rehabilitación de accesos
en el Área Natural Protegida Santuario de Las Garzas
Localidad de Xalapa, municipio de Xalapa



Antes



Antes



Durante



Durante




Después



Después



Mantenimiento, construcción y remodelación del parque de beisbol Roberto Francisco
Beto Ávila González
Localidad de Boca del Río, municipio de Boca del Río







Durante




Durante



Después




Después



Después




Construcción de pavimento hidráulico en la calle Allende, entre calle Uno y calle Dos Localidad de El Corte, municipio de Amatitlán




Antes




Antes



Antes



Durante



Durante




Durante



Después




Después



Después





Pavimentación del E.C. Federal 180-Tamiahua, del km 0+000 al 1+473
Localidad de Naranjos, municipio de Naranjos Amatlán





Rehabilitación de las oficinas de Telecomunicaciones
Localidad de Xalapa, municipio de Xalapa





Construcción de pavimento hidráulico en la calle 4 de Marzo,
entre 30 de Abril y Lázaro Cárdenas, Col. Ricardo Flores Magón
Localidad de Tempoal, municipio de Tempoal



Antes



Antes



Antes



Durante



Durante



Durante



Después



Después



Después



Rehabilitación del Teatro de la Reforma
Localidad de Veracruz, municipio de Veracruz





Durante




Después



COMPENDIO FOTOGRÁFICO




SIOP

Construcción de pavimento hidráulico en las calles: Luis Donaldo Colosio, entre Santa Martha y Hueyapan; Hueyapan, entre Luis Donaldo Colosio y Santa Trinidad
Localidad de Loma de Barrillas, municipio de Coatzacoalcos





Construcción de pavimento hidráulico de las calles: Felipe Ángeles, entre Batalla de Nauhltlan y Narciso Mendoza; privada Felipe Ángeles, del km 0+000 al 0+044; Narciso Mendoza, entre Felipe Ángeles y Jesús García; Úrsulo Galván, entre Felipe Ángeles y Jesús García; Av. Los Ángeles, entre Fernando López Arias y Rafael Hernández Ochoa
Localidad de Nautla, municipio de Nautla





Construcción de pavimento hidráulico en el boulevard 5 de Mayo,
entre Rafael Platón Sánchez y Cristóbal Colón
Localidad de Tempoal, municipio de Tempoal




En proceso




En proceso




Mantenimiento en las calles: General A. Figueroa, entre Esteban Morales e Ignacio López Rayón; Francisco Canal, entre Francisco Hernández y Hernández y Comodoro Manuel Azueta; Esteban Morales, entre Francisco Hernández y Hernández y General A. Figueroa
Localidad de Veracruz, municipio de Veracruz



Antes



Antes



Durante



Durante




Después



Después



Desazolve del arroyo Moreno
Municipio de Boca del Río, terminación 2020



Antes



Antes



Antes



Durante



Durante



Durante



Después



Después







Después



COMPENDIO FOTOGRÁFICO

SIOP

Construcción de pavimento hidráulico en las calles: Tierra Colorada, entre Agua Dulce y Colegio Militar; Colegio Militar, entre Tierra Colorada y Tierra Blanca, del km 0+000 al km 0+025.47 (incluye escalinatas)
Localidad de Xalapa, municipio de Xalapa





Construcción de pavimento hidráulico del andador lateral derecho en la carretera federal 180, del km 121+505 al km 121+661 Localidad de Vega de Alatorre, municipio de Vega de Alatorre




Antes



Antes



Durante



Durante



Después




Después



COMPENDIO FOTOGRÁFICO


SIOP

Construcción de pavimento hidráulico en el acceso a El Paso, entre carretera federal 175 y orilla del río Papaloapan, del km 0+000 al 0+222
Localidad de Paso Real Otatitlán (La Filipina), municipio de Cosamaloapan de Carpio





Construcción de alcantarilla tipo cajón en la calle 16 de Septiembre
Localidad de Poza Rica de Hidalgo, municipio de Poza Rica de Hidalgo



Antes



Antes



Durante



Durante



Después



Después



COMPENDIO FOTOGRÁFICO

SIO

Construcción de pavimento hidráulico de la calle Texolo, entre
Circuito Quetzalcóatl y Avenida Xólotl, Col. Moctezuma
Localidad de Xalapa, municipio de Xalapa



Antes




Antes



Durante



Durante



Después



Después



Construcción de pavimento hidráulico en la calle Frontera, entre Emiliano Zapata y Pípila
Localidad de Cerro Azul, municipio de Cerro Azul





Construcción de la red de alcantarillado sanitario
Localidad de Mesa de Guadalupe, municipio de Alto Lucero de Gutiérrez Barrios





Construcción de pavimento hidráulico en la Av. Álvaro Obregón, entre Emiliano Zapata y Veracruz
Localidad de Tlacotepec de Mejía, municipio de Tlacotepec de Mejía





COMPENDIO FOTOGRÁFICO


SIOP

Construcción de pavimento hidráulico en las calles: Central Norte, entre Ferrocarril Interoceánico y Av. Lázaro Cárdenas; Rafael Valenzuela, entre Av. Lázaro Cárdenas y Manuel M. Contreras
Localidad de Xalapa, municipio de Xalapa





Construcción de pavimento hidráulico en la calle Montes de Xalapa, entre Prolongación Esteban Mascareñas y Monte Claro (incluye drenaje pluvial, drenaje sanitario y agua potable entre Santa Amalia y Monte Alto, del km 0+000 al 0+376)
Localidad de Xalapa, municipio de Xalapa



Antes



Antes



En proceso



En proceso



Construcción de domo en la cancha de usos múltiples
Localidad de Xoxocotla, municipio de Xoxocotla



Antes



Antes



En proceso



En proceso



Construcción de pavimento en la calle Emiliano Zapata, entre Carretera Transístmica 185 y Benito Juárez
Localidad de Aguilera, municipio de Sayula de Alemán



Antes



Antes



En proceso



En proceso



COMPENDIO FOTOGRÁFICO


SIOP

Construcción de pavimento hidráulico en las calles: Continente Americano, entre Líderes y Océano Pacífico; Continente Europeo, entre Desierto de Atacama y Continente Africano (incluye privada); Privada Continente Americano, del km 0+000 al 0+057; Océano Pacífico, entre Continente Americano y Continente Europeo; Desierto de Kalahari, entre Océano Pacífico y Privada Desierto Australiano, km 0+000 al 0+025
Localidad de Xalapa, municipio de Xalapa





Construcción de pavimento hidráulico en las calles: Valle Dorado, entre Huizache y Valle Turquesa (incluye Circuito Valle Dorado); Emilio Leyzegui, entre Miguel Ramos Arizpe y Av. Encanto Localidad de Xalapa, municipio de Xalapa





Construcción de pavimento hidráulico en la calle Ignacio Zaragoza, entre Av. Miguel Alemán y Jorge Serdán
Localidad de Tenochtitlán, municipio de Tenochtitlán





Construcción de pavimento hidráulico en la calle Tulipanes, entre Flor del Río y Guadalupe Victoria
Localidad de Kilometro Veinticuatro, municipio de Chinampa de Gorostiza






COMPENDIO FOTOGRÁFICO

SIOP

Construcción de pavimento hidráulico en la calle Benito Juárez, entre la escuela primaria María Beltrán y Av. Ferrocarril

Localidad de Nopaltepec, municipio de Cosamaloapan de Carpio





Construcción de pavimento hidráulico en calle Norte dos, del km 0+000 al 0+144, y calle 5 de Febrero, del km 0+000 al 0+203
Localidad de Tuxtilla, municipio de Tuxtilla





Rehabilitación de empedrado a base de piedra ahogada en concreto en la calle Miguel Hidalgo
Localidad de Chumatlán, municipio de Chumatlán



Antes



Antes



En proceso



En proceso



Reconstrucción con pavimento hidráulico en calle Juan Escutia, con una meta de 375 m
Localidad de Xoxocotla, municipio de Xoxocotla



Antes



En proceso



Antes




En proceso



En proceso




Rehabilitación de gradas, edificio, iluminación, sistemas de riego y obra exterior para los campos de fútbol en la unidad deportiva Leyes de Reforma
Localidad de Boca del Río, municipio de Boca del Río





Construcción de pavimento hidráulico en calle Libertad
Localidad de Úrsulo Galván, municipio de Úrsulo Galván





Construcción de pavimento hidráulico en avenida Nicolás Bravo, entre calle Francisco I. Madero e Iturbide
Localidad de Acula, municipio de Acula





Construcción de pavimento hidráulico en las calles: Romualdo Grande Hernández;
Mujeres Veracruzanas; 2 de Junio
Localidad de Romantla, municipio de Chiconamel



Antes



Antes



En proceso



En proceso



Pavimentación en concreto hidráulico de la calle 20 de Noviembre, del km 0+000 al 0+395
Localidad de Chiltoyac, municipio de Xalapa





Construcción de pavimento hidráulico en las calles: Ignacio Allende; Pino Suárez
Localidad de Mata de Otate, municipio de Chontla



Antes



Antes



Durante



Durante



Reconstrucción de pavimento hidráulico en la calle Independencia
Localidad de Chalma, municipio de Chalma



Antes



En proceso



En proceso



En proceso




Construcción de pavimento hidráulico en la calle 10 de Abril
entre Francisco I. Madero y José Azueta
Localidad de Hidalgotitlán, municipio de Hidalgotitlán






Modernización de la carretera federal 180, del km 0+000 al km 0+500
Localidad de Catemaco, municipio de Catemaco





Construcción de pavimento hidráulico en la calle Dante Delgado Rannauro, del km 0+000 al 0+450
Localidad de Ixpuchapan, municipio de Jáltipan





Construcción de pavimento hidráulico en la calle Violeta
Localidad de Anáhuac, municipio de Pueblo Viejo





Construcción de pavimento hidráulico en las calles: José Cortés Frías;
Tercera Privada de José Mancisidor; José Mancisidor
Localidad de Xalapa, municipio de Xalapa





Construcción de pavimento hidráulico en las calles: Yucatán y Guerrero
Localidad de Lerdo de Tejada, municipio de Lerdo de Tejada




En proceso



En proceso

Construcción de pavimento hidráulico en las calles: Vicente Guerrero, entre Adolfo López Mateos y Adalberto Tejeda; Adalberto Tejeda, entre Vicente Guerrero y Zona Centro; Zona Centro, entre Adalberto Tejeda y Adolfo López Mateos
Localidad de Tlacolula, municipio de Chicontepec





Modernización de la carretera Coatzintla acceso al Tajín
Municipio de Papantla





Construcción de pavimento hidráulico en la calle Adolfo López Mateos
Localidad de Los Tigres, municipio de Juan Rodríguez Clara



Antes



Antes



En proceso



En proceso





En proceso



COMPENDIO FOTOGRÁFICO

SIOP

Modernización con pavimento hidráulico en las calles: Miguel Hidalgo, entre Unidad Deportiva y Garzas; José María Morelos y Pavón, entre caseta de policía y arroyo Papachote
Municipios varios



Construcción de pavimento hidráulico en la calle Constitución
Localidad de Estación Juanita, municipio de San Juan Evangelista





Reconstrucción de pavimento hidráulico en la calle Guadalupe Victoria
Localidad de Coscomatepec de Bravo, municipio de Coscomatepec





Mantenimiento del boulevard Xalapa-Banderilla del km 1+700 al km 5+900
Municipios de Banderilla y Xalapa



Antes



Antes



En proceso



En proceso



COMPENDIO FOTOGRÁFICO

SIOP

Construcción de pavimento hidráulico en las calles: Chico Domínguez; prolongación 5 de Mayo; a la unidad deportiva, del km 0+000 al 0+153; Cotija Localidad de Actopan, municipio de Actopan





Construcción de pavimento hidráulico en las calles: Constitución; Cuahtémoc
Localidad de Hueyapan de Ocampo, municipio de Hueyapan de Ocampo





Rehabilitación del parque licenciado Benito Juárez García
Localidad de Chacaltianguis, municipio de Chacaltianguis





Construcción de acceso con concreto hidráulico
Localidad de Manlio Fabio Altamirano, municipio de Manlio Fabio Altamirano





Rehabilitación de parque Miguel Hidalgo
Localidad de Tlacojalpan, municipio de Tlacojalpan



Antes




Antes



Durante



Durante



Después



Después

Construcción de pavimento hidráulico en calle Teresita Peñafiel y Miguel Hidalgo, calle Libertad, calle Adolfo López Mateos, del km 0+000 al 0+168, calle Progreso e Independencia, calle Bugambilias, calle Progreso (incluye mantenimiento en calle Adolfo López Mateos y 20 de Noviembre) Localidad de Chicuasén, municipio de Actopan



Antes




Antes



En proceso







Construcción de pavimento en Av. Orquídeas (incluye andador lateral en carretera Xalapa-Actopan)
Localidad de Trapiche del Rosario, municipio de Actopan





Desazolve del arroyo Moreno, del km 1+700 al km 3+700
Localidad de Boca del Río, municipio de Boca del Río





Construcción de pavimento hidráulico en Circuito Higuera, del km 0+000 al 0+488
Localidad de Plan de la Higuera (El Toche), municipio de Actopan





Construcción de pavimento hidráulico en calle Juan Rulfo, del km 0+000.00 al km 0+216.22
Localidad de colonia Teodoro A. Dehesa, municipio de Colipa





Construcción de pavimento hidráulico en calle El Higo, calle Niños Héroe
Localidad de San Juan Otontepec, municipio de Chontla





Modernización con pavimento hidráulico de la Av. Revolución
Localidad de Huayacocotla, municipio de Huayacocotla





Construcción de pavimento hidráulico en Andador del Bosque
(incluye drenaje pluvial en calle Agua Dulce y Reforma Agraria)
Localidad de Xalapa, municipio de Xalapa



Antes



Antes



Antes



En proceso



En proceso



En proceso



Construcción de pavimento hidráulico en camino a Landero y Coss, del km 0+000.00 al km 0+398.00 y del km 0+717 al km 0+912
Localidad de Tlachichilco, municipio de Tlachichilco



Antes



Antes



Antes



En proceso



En proceso



En proceso



COMPENDIO FOTOGRÁFICO


SIOP

Pavimentación de calle Los Palaperos, calle Poizot y Luis Donald Colosio; calle Luis Donald Colosio, calle 5 de Mayo; calle sin nombre; calle Matamoros y calle Dante Delgado Rannauro
Localidad de Casitas, municipio de Tecolutla





Construcción y rehabilitación de la barda perimetral del CERESO de Tuxpan
Localidad de Tuxpan de Rodríguez Cano, municipio de Tuxpan





Modernización con pavimento hidráulico en calle Circuito las Gaviotas
(incluye mantenimiento en calle Dr. Carlo Saint de la Peña)
Localidad de Playa de Chachalacas, municipio de Úrsulo Galván



Antes



En proceso



En proceso




En proceso

Construcción de pavimento hidráulico en calle Plutarco Elías Calles (incluye mantenimiento en camino Nautla-Jicaltepec)
Localidades varias, municipio de Nautla





Pavimentación en calle Principal, del km 0+000 al 0+211
Localidad de La Mancuerna, municipio de Tatatila





Construcción de pavimento hidráulico en calle Melchor Ocampo, del km 0+000 al 0+345
Localidad de Rincón Caletón, municipio de Saltabarranca






Construcción de pavimento hidráulico en Avenida Manuel Ávila Camacho, del km 0+000 al 0+181
Localidad de Pompeya, municipio de Atzalan





Rehabilitación de Av. Vista Hermosa y Av. Justo Fernández,
incluye muro en calle Rafael Moreno Valle
Localidad de Xalapa, municipio de Xalapa





Construcción de pavimento hidráulico en calle Camino al Panteón
Localidad de Zacualpan, municipio de Zacualpan





Construcción de pavimento en Av. 5 de Mayo
Localidad de Tempoal de Sánchez, municipio de Tempoal



Antes



Antes



Antes



En proceso



En proceso



En proceso



Modernización del camino Poza Rica-Barra de Cazonés,
del km 0+115 al km 0+450 (incluye drenaje pluvial)
Localidad de Poza Rica, municipio de Poza Rica de Hidalgo



Antes



En proceso



En proceso



En proceso



Construcción de pavimento hidráulico en calle Águila y calle Benito Juárez
Localidad de La Ribera, municipio de Tampico Alto





Pavimentación en calle Principal, entre la carretera Fed. 180 (Tuxpan-Tampico) y carretera Brecha La Huasteca Localidad de Horconcitos, municipio de Ozuluama de Mascareñas





Construcción del Centro de Conciliación Laboral y el Archivo General de la STPSP (primera etapa)
Localidad de Xalapa, municipio de Xalapa





Rehabilitación del estadio de beisbol José Ángel Chávez
Localidad de Ignacio de la Llave, municipio de Ignacio de la Llave





Construcción de pavimento hidráulico en calle Progreso, calle Tres de Mayo, calle Cinco de Febrero y circuito Ricardo Mota Trujillo
Localidades varias, municipio de Tenochtitlán





Modernización con pavimento hidráulico del camino a Pacho Nuevo
Localidades varias, municipio de Emiliano Zapata



Mantenimiento y rehabilitación de las avenidas: Lázaro Cárdenas, Maestros Veracruzanos, Circuito Presidentes y distribuidor vial Trancas Uno, incluye rehabilitación de puentes peatonales, vehiculares e infraestructura urbana
Localidad de Xalapa, municipio de Xalapa



En proceso



En proceso



En proceso



Rehabilitación de empedrado a base de piedra ahogada en concreto en la calle Independencia, entre Escuadrón 201 y José María Morelos
Localidad de Chumatlán, municipio de Chumatlán



En proceso



En proceso



En proceso



Ampliación del área femenil del centro penitenciario de Amatlán de los Reyes: edificio C
Localidad de La Toma, municipio de Amatlán de los Reyes





Construcción del Mercado del Calzado de la carretera Naolinco-Misantla
Localidad de Acatlán, municipio de Acatlán



En proceso




En proceso



En proceso



Mantenimiento y modernización del distribuidor vial Bicentenario (incluye vialidades laterales)
Localidad de Xalapa, municipio de Xalapa





Pavimentación de la calle Belisario Domínguez, entre la calle Paulino Martínez y Francisco Murguía
Localidad de Nogales, municipio de Nogales



Antes



Antes



En proceso



En proceso



Construcción de drenaje sanitario y pluvial en camino a PEMEX
Localidad de Agrícola Lázaro Cárdenas, municipio de Nogales



En proceso



En proceso



En proceso



En proceso



En proceso



En proceso




COMPENDIO FOTOGRÁFICO

SIOP

Instalación de infraestructura de telecomunicaciones y equipamiento de enlaces de Internet de punto a punto y punto multipunto para dotar de conectividad de banda ancha gratuita a clínicas, escuelas y Dependencias de los 3 niveles de Gobierno

Municipios: Chiconquiaco, Colipa, Emiliano Zapata, Jalacingo, Papantla, Perote, Vega de Alatorre y Xalapa





Instalación de células que se enlazan al sistema de telefonía celular GSM comunicando a usuarios en la red 4G

Municipios: Atlahuilco, Catemaco, Hueyapan de Ocampo, Papantla y Tantima





Préstamo de maquinaria para:
Construcción de bordes de tierra compactada para la captación de agua de escurrimiento pluvial
Municipio de Actopan



Préstamo de maquinaria para:
Construcción de bordes de tierra compactada para la captación de agua de escurrimiento pluvial
Municipio de Tamalín





Préstamo de maquinaria para:
Construcción de bordes de tierra compactada para la captación de agua de escurrimiento pluvial
Municipio de Naranjos Amatlán



Préstamo de maquinaria para:
Construcción de bordes de tierra compactada u ollas para la captación
de agua de escurrimiento pluvial
Municipio de Ixcatepec





Préstamo de maquinaria para:
Construcción de bordes de tierra compactada u ollas para la
captación de agua de escurrimiento pluvial
Municipio de Tancoco



Préstamo de maquinaria para:
Construcción de 30 bordes de tierra compactada u ollas
para la captación de agua de escurrimiento pluvial
Municipio de Ozuluama de Mascareñas





Préstamo de maquinaria para:
Conservación de caminos que conducen a la cabecera municipal
Municipio de Platón Sánchez



Préstamo de maquinaria para:
Construcción de bordes de tierra compactada para la captación de agua de escurrimiento pluvial
Municipio de Tempoal





COMPENDIO FOTOGRÁFICO

SIOP

Préstamo de maquinaria para:
Construcción del camino rural Tlamacuimpa-Xococapa
Municipio de Iliamatlán



Préstamo de maquinaria para:
Conservación de diversos caminos que conducen a la cabecera municipal
Municipio de Ozuluama de Mascareñas





Préstamo de maquinaria para:
Rehabilitación de calles en las comunidades de Coyolillo, Mozomboá y Totolapan
Municipio de Actopan






SEDARPA

**SECRETARÍA DE DESARROLLO
AGROPECUARIO, RURAL Y PESCA**




Rehabilitación de caminos sacacosechas
Varios municipios





Rehabilitación de caminos sacacosechas
Varios municipios





Rehabilitación de caminos sacacosechas
Varios municipios






Rehabilitación de caminos sacacosechas
Varios municipios







Rehabilitación de caminos sacacosechas
Varios municipios





Rehabilitación de caminos sacacosechas
Varios municipios





Rehabilitación de caminos sacacosechas
Varios municipios







Rehabilitación de caminos sacacosechas
Varios municipios






Rehabilitación de caminos sacacosechas
Varios municipios






Rehabilitación de caminos sacacosechas
Varios municipios





Rehabilitación de caminos sacacosechas
Varios municipios






Rehabilitación de caminos sacacosechas
Varios municipios





Rehabilitación de caminos sacacosechas
Varios municipios






Rehabilitación de caminos sacacosechas
Varios municipios






Rehabilitación de caminos sacacosechas
Varios municipios






Rehabilitación de caminos sacacosechas
Varios municipios





Rehabilitación de caminos sacacosechas
Varios municipios






Rehabilitación de caminos sacacosechas
Varios municipios






Rehabilitación de caminos sacacosechas
Varios municipios





Rehabilitación de caminos sacacosechas
Varios municipios






Rehabilitación de caminos sacacosechas
Varios municipios






Rehabilitación de caminos sacacosechas
Varios municipios





Construcción o rehabilitación de bordos para captura y almacenamiento de agua
Varios municipios





Construcción o rehabilitación de bordos para captura y almacenamiento de agua
Varios municipios





Construcción o rehabilitación de bordos para
captura y almacenamiento de agua
Varios municipios






Construcción o rehabilitación de bordos para
captura y almacenamiento de agua
Varios municipios






Construcción o rehabilitación de bordos para
captura y almacenamiento de agua
Varios municipios





Construcción o rehabilitación de bordos para
captura y almacenamiento de agua
Varios municipios





Construcción o rehabilitación de bordos para
captura y almacenamiento de agua
Varios municipios

Antes



Ozuluama de Mascareñas

Durante



Ozuluama de Mascareñas

Después



Ozuluama de Mascareñas

Antes



Tancoco

Después



Tancoco

Durante



Tancoco



Construcción o rehabilitación de bordos para
captura y almacenamiento de agua
Varios municipios







Construcción o rehabilitación de bordos para
captura y almacenamiento de agua
Varios municipios





Construcción o rehabilitación de bordos para
captura y almacenamiento de agua
Varios municipios





Construcción y equipamiento de taller comunitario para la elaboración de artesanías a base de hoja de pino
Localidad de Nueva Vaquería, municipio de Calchahualco



Antes



Durante



Después




IEEV

**INSTITUTO DE ESPACIOS EDUCATIVOS
DEL ESTADO DE VERACRUZ**



Rehabilitación de edificios y obra exterior en el jardín de niños Francisco Javier Echeverría,
con clave 30DJN0720H
Localidad de Tenejapan, municipio de José Azueta





Construcción de servicios sanitarios por sustitución y obra exterior en el jardín de niños Francisco Gabilondo Soler, con clave 30DJN0782U
Localidad de Delfino Victoria (Santa Fe), municipio de Veracruz



Antes



Durante



Después

Construcción de aula didáctica y obra exterior en el jardín de niños Miguel Hidalgo y Costilla, con clave 30DCC1563Z
Localidad de Coyutla, municipio de Coyutla



Antes



Durante



Después



COMPENDIO FOTOGRÁFICO

IEEV

Rehabilitación de edificios, servicios sanitarios y obra exterior en el jardín de niños Santo Domingo,
con clave 30KJN116R
Localidad de Santo Domingo, municipio de Tres Valles






Rehabilitación de edificios, servicios sanitarios y obra exterior en el jardín de niños Loma del Izote (Mata Planta), con clave 30KJN0743B
Localidad de Loma del Izote (Mata Planta), municipio de Tierra Blanca





Rehabilitación de edificios y servicios sanitarios en el jardín de niños San Francisco El Viejo,
con clave 30KJN1477B
Localidad de San Francisco El Viejo, municipio de Tierra Blanca





Rehabilitación de edificios, servicios sanitarios y obra exterior en el jardín de niños Lilia C. Berthely Jiménez, con clave 30DJN3445N
Localidad de Rinconada, municipio de Emiliano Zapata



Antes



Antes



Después



Después



Después



Después



Rehabilitación de edificios en el jardín de niños Leonor Turnbull de Muñoz, con clave 30EJN0230S
Localidad de Coatzacoalcos, municipio de Coatzacoalcos





Rehabilitación de servicios sanitarios y obra exterior en el jardín de niños Violeta Sordo Lagunes,
con clave 30EJN1030A
Localidad de San José Aguazuelas, municipio de Ayahualulco



Antes



Durante



Durante



Después





Después



Después



Construcción de aula didáctica, rehabilitación de edificios, servicios sanitarios y obra exterior en el jardín de niños Indira Gandhi, con clave 30DJN1389Y
Localidad de Las Choapas, municipio de Las Choapas





Después



Después



Después



Rehabilitación de edificios, servicios sanitarios y obra exterior en el jardín de niños Herlinda Riquer Palacios, con clave 30DJN06720
Localidad de Tilapa, municipio de Carlos A. Carrillo



Antes



Antes



Durante



Durante



Después



Después






Rehabilitación de edificios, servicios sanitarios y obra exterior en el jardín de niños Josefa Ortiz de Domínguez, con clave 30DJN0042Z
Localidad de Tlacojalpan, municipio de Tlacojalpan







Rehabilitación de edificios y obra exterior en el jardín de niños Guadalupe de la Vega Olvera,
con clave 30DJN06070
Localidad de Tapalapan, municipio de Santiago Tuxtla





Construcción de aula didáctica y obra exterior en el jardín de niños El Pilar, con clave 30DJN16271
Localidad de Santiago Tuxtla, municipio de Santiago Tuxtla





Construcción de techado estructural y obra exterior en el jardín de niños Mariano Matamoros,
con clave 30DJN1387Z
Localidad de Tlacuilolapan, municipio de Moloacán



Antes



Después



Antes



Después



Durante



Después



Construcción de 2 aulas didácticas, servicios sanitarios y obra exterior en el jardín de niños Rosaura Zapata, con clave 30DCC155Q
Localidad de Colonia del Carmen, municipio de Playa Vicente



Antes



Durante



Durante



Después



Después



Después



COMPENDIO FOTOGRÁFICO

IEEV

Construcción de aula didáctica, servicios sanitarios y obra exterior en el jardín de niños Cuauhtémoc,
con clave 30DCC0029Q
Localidad de La Ceiba Nueva, municipio de Santiago Sochiapan





Construcción de servicios sanitarios rurales y obra exterior en el jardín de niños Tlacuilolapan,
con clave 30KJN2525B
Localidad de Tlacuilolapan, municipio de Moloacán



Antes



Antes



Durante



Durante



Después



Después



Rehabilitación de aulas, servicios sanitarios y obra exterior
en el jardín de niños Celestin Freinet; con clave 30EJN0367E
Localidad de San Cristóbal, municipio de Huiloapan de Cuauhtémoc



Antes




Después



Después



Rehabilitación de edificios, servicios sanitarios y obra exterior
en el jardín de niños Bertha Von Glümer; con clave 30DJN2421X
Localidad de Toxtepec, municipio de Atzalan





Rehabilitación de edificios, servicios sanitarios, andadores y obra exterior en el jardín de niños Guadalupe Álvarez Naveda; con clave 30EJN1161T
Localidad de Los Pocitos, municipio de Xico



Antes



Durante



Durante



Después



Durante



Después



Rehabilitación de edificios, servicios sanitarios y obra exterior en el jardín de niños El Grillo Cantor; con clave 30DJN2415M Localidad de San Pedro Tepozoteco, municipio de Altotonga



Durante



Después



Después



Rehabilitación de edificios y obra exterior en el jardín de niños Niños Héroes, con clave 30DJN2163Z
Localidad de El Paisano, municipio de Las Vigas de Ramírez






Construcción de aula didáctica, rehabilitación de edificios, servicios sanitarios y obra exterior en el jardín de niños Graciela Rivera de Pozos, con clave 30EJN0196B
Localidad de Sumidero, municipio de Ixtaczoquitlán



Antes



Antes



En proceso



En proceso



COMPENDIO FOTOGRÁFICO

IEEV

Rehabilitación de edificios, servicios sanitarios y obra exterior en el jardín de niños Justo Sierra, con clave 30DCC0346D
Localidad de Arenal, municipio de Espinal





Rehabilitación de edificios existentes y obra exterior en el jardín de niños Federico Froebel,
con clave 30EJN0329B
Localidad de Tonalá, municipio de Agua Dulce





Rehabilitación de edificios y obra exterior en el jardín de niños Justo Sierra, con clave 30DJN2654M
Localidad de Yuale El Chico, municipio de Santiago Tuxtla





Rehabilitación de edificios, servicios sanitarios y obra exterior en el jardín de niños Bertha Von Glümer, con clave 30DJN2313P
Localidad de Las Mesas, municipio de Chacaltianguis



En proceso



En proceso



En proceso



Construcción de 4 edificios tipo U1C (primera etapa, construcción de 2 edificios de 5 E.E. y 10 E.E.) y obra exterior en el Centro de Atención Infantil SEV 03 Tuxpan (CENDI SEV 03 Tuxpan), con clave 30DDI0003B
Localidad de Tuxpan de Rodríguez Cano, municipio de Tuxpan



Antes



En proceso



En proceso



Rehabilitación de edificios en la primaria Cayetano Rivera, con clave 30EPR2626F
Localidad de Veracruz, municipio de Veracruz



Antes



Durante



Durante



Después



Después



COMPENDIO FOTOGRÁFICO

IEEV

Construcción de 2 aulas didácticas y obra exterior en la primaria Mariano Matamoros,
con clave 30DPR0667T
Localidad de San Ramón Segundo, municipio de Playa Vicente



Construcción de aula de usos múltiples y obra exterior en la primaria Jesús Reyes Heróles,
con clave 30DPR1553Y
Localidad de Boca del Río, municipio de Boca del Río





Construcción de aula didáctica, servicios sanitarios, rehabilitación de edificios y obra exterior en la primaria Ing. Antonio Pailles Brizuela, con clave 30DPR1982P
Localidad de Tesechoacán, municipio de José Azueta



Antes



Antes



Durante



Después



Después



Después



COMPENDIO FOTOGRÁFICO

IEEV

Rehabilitación de edificios y servicios sanitarios en la primaria Cuauhtémoc, con clave 30DPR0746F

Localidad de Puerta Nueva Xoteapan (Puerta Nueva), municipio de San Andrés Tuxtla



Antes




Antes



Durante



Después



Después



Después



Rehabilitación de edificios y servicios sanitarios en la primaria Rafael Ramírez, con clave 30DPR0293V
Localidad de Tonalapa, municipio de Mecayapan



Antes



Antes



Durante



Durante



Después



Después



COMPENDIO FOTOGRÁFICO

IEEV

Rehabilitación de edificios, servicios sanitarios y obra exterior en la primaria Luis G. Rivadeneyra,
con clave 30DPR1325D
Localidad de Mata Naranja, municipio de Tres Valles



Construcción de aula didáctica y obra exterior en la primaria Profr. Félix Z. Licona, con clave
30EPR0874Z
Localidad de Dos Ríos, municipio de Emiliano Zapata





Rehabilitación de edificios y servicios sanitarios en la primaria Tierra y Libertad, con clave 30DPR4762Y
Localidad de Tierra Blanca, municipio de Tierra Blanca



Antes



Antes



Antes



Después




Después



Después



Construcción de aula didáctica, servicios sanitarios rurales y obra exterior en la primaria Lázaro Cárdenas del Río, con clave 30EPR3975S
Localidad de Tantoyuca, municipio de Tantoyuca



Antes



Durante



Durante



Después



Después



Después

Construcción de 2 aulas y obra exterior en la primaria Vicente Guerrero, con clave 30EPR2057E
Localidad de El Moralillo, municipio de Tantoyuca



Antes



Durante




Después

Rehabilitación de edificios, servicios sanitarios y obra exterior en la primaria Constitución de 1917,
con clave 30DPR02420
Localidad de Veracruz, municipio de Veracruz



Antes



Durante



Después



Por sustitución: construcción de módulo de sanitarios y dirección, y rehabilitación de edificios y obra exterior en la primaria Profr. Carlos A. Carrillo, con clave 30EPR2805R
Localidad de Naranjos, municipio de Naranjos Amatlán



Antes



Durante



Durante



Después



Después




Después



Rehabilitación de aulas, servicios sanitarios y obra exterior en la primaria Cuauhtémoc,
con clave 30DPR5367D
Localidad de Vega de Alatorre, municipio de Vega de Alatorre



Antes



Después



Después



Después



Después



Después



Construcción de muro de contención y rampas en la primaria General Guadalupe Victoria,
con clave 30DPR1584R
Localidad de Córdoba, municipio de Córdoba



Antes



Durante



Después



Después



Después



Después




Rehabilitación de edificios, servicios sanitarios y obra exterior en la primaria Ambrosio Alcalde,
con clave 30EPR3233Z
Localidad de Ambrosio Alcalde, municipio de Tlacojalpan



Antes



Durante



Durante



Después




Después



Después



Rehabilitación de edificios y servicios sanitarios en la primaria Cuauhtémoc, con clave 30DPR0738X
Localidad de Los Mérida, municipio de San Andrés Tuxtla



Antes



Después



Después

Construcción de servicios sanitarios y obra exterior en la primaria Valentín Ruíz Obregón;
con clave 30DPR0318N
Localidad de Veracruz, municipio de Veracruz



Antes



Durante



Después



Rehabilitación de edificios, servicios sanitarios y obra exterior en la primaria Tierra y Libertad,
con clave 30EPR01590
Localidad de Magueyitos, municipio de Altotonga





Rehabilitación de edificios y servicios sanitarios en la primaria Emiliano Zapata, con clave 30DPB0877X

Localidad de Gloria de Coapa (El Jobo), municipio de Cosamaloapan de Carpio



Antes



Antes



Durante



Durante




Después



Después



Rehabilitación de edificios en la primaria Enrique C. Rébsamen, con clave 30EPR2511E
Localidad de Tuxpan, municipio de Tuxpan




Antes



Antes



Durante



Durante



Después



Después




Rehabilitación de edificios y servicios sanitarios en la primaria Benito Fentanes, con clave 30EPR1738C
Localidad de Tolome, municipio de Paso de Ovejas



Antes



Antes




Durante



Durante



Después




Después



Rehabilitación de edificios en la primaria 16 de Septiembre, con clave 30EPR1897R
Localidad de Ranchoapan, municipio de San Andrés Tuxtla




Antes



Antes



Durante



Después



Después



Después



Rehabilitación de edificios y obra exterior en la primaria Úrsulo Galván, con clave 30DPR0397Q
Localidad de Arroyo Blanco, municipio de Moloacán






COMPENDIO FOTOGRÁFICO

IEEV

Construcción de servicios sanitarios, rehabilitación de edificios y obra exterior en la primaria
Vicente Guerrero, con clave 30DPR1975F
Localidad de Oteapan, municipio de Oteapan





Rehabilitación de edificios y obra exterior en la primaria Amado Nervo, con clave 30DPR3306C
Localidad de Agua Dulce, municipio de Agua Dulce





Construcción de techado estructural, rehabilitación de edificios y obra exterior en la primaria Miguel Negrete, con clave 30EPR1465C
Localidad de Ejido Popotla, municipio de Moloacán



Antes



Antes



Durante



Después



Después



Después



Rehabilitación de edificios y obra exterior en la primaria Benito Juárez García, con clave 30DPR1552Z
Localidad de Isla, municipio de Isla



Antes



Antes



Durante



Después



Después



Después



Construcción de aula didáctica, dirección, servicios sanitarios y obra exterior en la primaria
Librado Rivera, con clave 30DPR1666A
Localidad de Michapan Paso Real, municipio de Acayucan





Construcción de servicios sanitarios, rehabilitación de edificios y obra exterior en la primaria
Reivindicación, con clave 30EPR0798K
Localidad de Cerro Prieto, municipio de Chicontepec



Durante



Durante



Durante



Después



Después



Después



COMPENDIO FOTOGRÁFICO

IEEV



Construcción de aula didáctica, servicios sanitarios y obra exterior en la primaria Emiliano Zapata,
con clave 30EPR2830Q
Localidad de Cerro Azul, municipio de Cerro Azul




Antes



Durante




Durante



Después



Después



Después



Rehabilitación de edificios, servicios sanitarios y obra exterior en la primaria José L. Garizurieta,
con clave 30DPR1548M
Localidad de Tuxpan, municipio de Tuxpan



Antes




Durante



Durante



Después



Después



Después



COMPENDIO FOTOGRÁFICO

IEEV

Construcción de biblioteca, rehabilitación de edificios, servicios sanitarios y obra exterior en la primaria Gregorio Torres Quintero, con clave 30DPB0661Y
Localidad de Lázaro Cárdenas, municipio de Chicontepec



Rehabilitación de edificios, servicios sanitarios y obra exterior en la primaria Emiliano Zapata, con clave 30DPR1085V
Localidad de Encinal de Ojapa, municipio de Texistepec



Construcción de aula didáctica y obra exterior en la primaria Profr. Rafael Ramírez,
con clave 30DPR4415Q
Localidad de Poza Rica de Hidalgo, municipio de Poza Rica de Hidalgo



Antes



Después



Durante

Construcción de aula didáctica y obra exterior en la primaria Francisco Javier Mina,
con clave 30EPR1798R
Localidad de Poza Rica de Hidalgo, municipio de Poza Rica de Hidalgo



Antes



Después



Durante



Construcción de servicios sanitarios y obra exterior en la primaria Benito Juárez García; con clave 30EPR1077L
Localidad de Huitzitzilco, municipio de Ixhuatlán de Madero





Construcción de aula didáctica, rehabilitación de edificios, servicios sanitarios y obra exterior en la primaria Cinco de Febrero; con clave 30EPR0765T
Localidad de Mecatla, municipio de Chicontepec



Antes





Después



Después



Rehabilitación de edificios, servicios sanitarios y dirección en la primaria Benito Juárez García, con clave 30EPR2747R
Localidad de Zozocolco de Hidalgo, municipio de Zozocolco de Hidalgo





Rehabilitación de edificios, servicios sanitarios y obra exterior en la primaria Prof. Moisés Sáenz, con clave 30EPR2557Z
Localidad de Playa Chachalacas, municipio de Úrsulo Galván



Antes



Antes



Durante



Después



Durante



Después




COMPENDIO FOTOGRÁFICO

IEEV

Construcción de 4 aulas didácticas por sustitución, servicios sanitarios, dirección y obra exterior en la primaria Francisco I. Madero, con clave 30DPR3381J
Localidad de Cerro Alto, municipio de Carrillo Puerto



Antes



Después



Después



Rehabilitación de edificios y obra exterior en la primaria Naciones Unidas, con clave 30DPR1480W
Localidad de Banderilla, municipio de Banderilla



Antes




Durante



Durante



Después



Durante



Después



Rehabilitación de edificios, servicios sanitarios y obra exterior en la primaria Emiliano Zapata, con clave 30DPR2858X
Localidad de Ejido La Laja, municipio de Cuichapa



Antes



Después



Antes



Después



Antes



Después



Rehabilitación de edificios, plaza cívica y obra exterior en la primaria Francisco I. Madero,
con clave 30DPR1388P
Localidad de Guadalupe Victoria, municipio de Jalacingo



Antes



En proceso



En proceso



Rehabilitación de edificios y obra exterior en la primaria Manuel Ávila Camacho, con clave 30DPR3371C
Localidad de Pompeya, municipio de Atzalan





Rehabilitación de edificios, servicios sanitarios y obra exterior en la primaria Nicolás Bravo,
con clave 30EPR0050Y
Localidad de Llano de Zárate, municipio de Actopan



Antes



En proceso



En proceso



Construcción de 2 aulas didácticas y obra exterior en la primaria Adolfo López Mateos,
con clave 30EPR1787L
Localidad de Poza Rica, municipio de Poza Rica de Hidalgo





Construcción de un aula didáctica por sustitución, construcción de aula didáctica, servicios sanitarios y obra exterior en la primaria Vicente Guerrero, con clave 30DPR0763W
Localidad de Chapopoapan, municipio de San Juan Evangelista





Rehabilitación de edificios y obra exterior en la primaria Josefa Ortiz de Domínguez,
con clave 30DPR2102B
Localidad de La Sabana Caramé, municipio de Playa Vicente





Construcción de aula didáctica, rehabilitación de edificios y obra exterior en la primaria Vicente Guerrero, con clave 30DPR2156F
Localidad de Dehesa, municipio de Acayucan



Antes



En proceso



En proceso



Por sustitución de edificio, construcción de 4 aulas didácticas y obra exterior en la primaria
20 de Noviembre, con clave 30DPR2010L
Localidad de Curazao, municipio de José Azueta





Construcción de 2 aulas didácticas y obra exterior en la primaria Melchor Ocampo, con clave 30DPR1387Q
Localidad de Mata Cocuite, municipio de Veracruz



En proceso



En proceso



En proceso



COMPENDIO FOTOGRÁFICO

IEEV

Rehabilitación de edificios, construcción de servicios sanitarios y obra exterior en la primaria
Gral. Hilario C. Salas, con clave 30DPB0056S
Localidad de San Andrés Chamilpa, municipio de Mecayapan





Rehabilitación de edificios, servicios sanitarios y obra exterior en la primaria Juan Luis Bremont,
con clave 30EPR1903L
Localidad de Tepanacan, municipio de San Andrés Tuxtla



En proceso



En proceso



En proceso



Rehabilitación de edificios y obra exterior en la primaria Presidente Miguel Alemán,
con clave 30DPR0338A
Localidad de Minatitlán, municipio de Minatitlán



En proceso




En proceso



En proceso



Construcción de domo, rehabilitación de edificios y obra exterior en la primaria Avelino Bolaños, con clave 30EPR1143U
Localidad de Xalapa, municipio de Xalapa



Antes



En proceso



En proceso





COMPENDIO FOTOGRÁFICO

IEEV

Rehabilitación de edificios y servicios sanitarios en la telesecundaria Miguel Alemán Valdés,
con clave 30ETV0233E
Localidad de Colonia Benito Juárez, municipio de Sotetapan



Rehabilitación de edificios en la telesecundaria Vidal Díaz Muñoz, con clave 30DTV0045M
Localidad de Lerdo de Tejada, municipio de Lerdo de Tejada






Rehabilitación de edificios, servicios sanitarios y obra exterior en la telesecundaria Venustiano Carranza, con clave 30DTV0805D
Localidad de El Lencero, municipio de Emiliano Zapata



Antes



Durante



Después



Después



Después



Rehabilitación de edificios y obra exterior en la secundaria Salvador Díaz Mirón, con clave 30DES0125S
Localidad de Yecuatla, municipio de Yecuatla



Antes



Antes



Durante



Después



Después



Después



Construcción de 2 aulas didácticas y obra exterior en la telesecundaria Emiliano Zapata,
con clave 30DTV1976D
Localidad de Xalapa, municipio de Xalapa



Antes



Durante



Después



Después



COMPENDIO FOTOGRÁFICO

IEEV

Construcción de 3 aulas didácticas, dirección y obra exterior en la telesecundaria Salvador Díaz Mirón,
con clave 30DTV1440U
Localidad de El Mirador, municipio de Tantoyuca



Antes




Durante



Durante



Después



Después



Después




Construcción de aula de usos múltiples y obra exterior en la telesecundaria Ignacio Zaragoza de Jesús,
con clave 30DTV1006R
Localidad de Tecamalucan, municipio de Acultzingo



Antes




Durante



Después



Después



Después



Después



COMPENDIO FOTOGRÁFICO

IEEV


Rehabilitación de edificios, servicios sanitarios y obra exterior en la telesecundaria
María Enriqueta Camarillo, con clave 30DTV0798K
Localidad de La Capilla, municipio de Cotaxtla



Rehabilitación de edificios en la telesecundaria Moisés Sáenz, con clave 30DTV0505G
Localidad de Tuxpan, municipio de Tuxpan



Rehabilitación de edificios, servicios sanitarios, dirección y obra exterior en la telesecundaria
Esteban de Antuñano, con clave 30DTV1302S
Localidad de Caltzontepec, municipio de Ixhuacán de los Reyes





COMPENDIO FOTOGRÁFICO

IEEV

Rehabilitación de edificios, servicios sanitarios y obra exterior en la telesecundaria Ricardo Flores Magón,
con clave 30DTV1445P
Localidad de El Papatlar, municipio de Texcatepec





Rehabilitación de edificios, construcción de servicios sanitarios rurales y obra exterior en la telesecundaria Luis Donaldo Colosio Murrieta, con clave 30DTV1648K Localidad de Amaxac, municipio de Texcatepec




Antes



Durante



Durante



Durante



Después



Después



COMPENDIO FOTOGRÁFICO

IEEV

Construcción de aula didáctica y rehabilitación de servicios sanitarios, dirección y obra exterior en la telesecundaria Rafael Ramírez, con clave 30ETV0413P
Localidad de Unidad Antorchista, municipio de Veracruz



Antes



Durante



Durante



Después



Después



Después



Rehabilitación de edificios y servicios sanitarios en la secundaria Vicente Lombardo Toledano,
con clave 30DES0004G
Localidad de Villa Aldama, municipio de Villa Aldama



Antes



Antes



Durante



Después



Después



Después



Rehabilitación de edificios, servicios sanitarios y obra exterior en la telesecundaria Vicente Guerrero, con clave 30DTV0456N
Localidad de El Coyal (km 11), municipio de Cosamaloapan de Carpio





Construcción de 2 aulas didácticas, servicios sanitarios, rehabilitación de domo y obra exterior en la telesecundaria Josefa Ortiz de Domínguez, con clave 30DTV0747D
Localidad de Tlacuilolapan, municipio de Moloacán





COMPENDIO FOTOGRÁFICO

IEEV

Rehabilitación de edificios y obra exterior en la telesecundaria Emiliano Zapata, con clave 30DTV00840
Localidad de Ángel R. Cabada, municipio de Ángel R. Cabada



Antes




Antes




Durante



Después



Después



Después



Rehabilitación de edificios, servicios sanitarios, dirección y obra exterior
en la telesecundaria Netzahualcóyotl; con clave 30DTV1094B
Localidad de Arenal, municipio de Espinal



Antes



Después



Después



Construcción de 9 aulas didácticas, servicios sanitarios y obra exterior en la Secundaria Técnica Agropecuaria núm. 12, con clave 30DST0012H Localidad de Ixcanelco, municipio de Tantoyuca



Antes




Después




Antes



Después



Antes



Después



Construcción de 3 aulas didácticas, dirección y servicios sanitarios en la telesecundaria Gregorio Torres Quintero, con clave 30DTV1832H
Localidad de Jacarandas, municipio de Emiliano Zapata



Antes





Después



Después



Rehabilitación de edificios, servicios sanitarios y obra exterior
en la telesecundaria 2 de Enero, con clave 30DTV01071
Localidad de Huiloapan de Cuauhtémoc, municipio de Huiloapan de Cuauhtémoc





Construcción de muro de contención, dirección, servicios sanitarios y obra exterior (incluyendo demolición) en la telesecundaria Lázaro Cárdenas del Río, con clave 30DTV1005S
Localidad de Xalapa, municipio de Xalapa






Construcción de techado de plaza cívica en la telesecundaria Melchor Ocampo, con clave 30DTV0085N
Localidad de Trapiche del Rosario, municipio de Actopan



Antes



Después



Después




Rehabilitación de edificios, servicios sanitarios y obra exterior en la telesecundaria Carlos Fuentes, con clave 30ETV0296Q
Localidad de El Terrero, municipio de Emiliano Zapata





Construcción de 2 aulas didácticas y obra exterior
en la telesecundaria Salvador Novo, con clave 30DTV1588M
Localidad de Colonia Libertad, municipio de Villa Aldama





Rehabilitación de edificios, servicios sanitarios y obra exterior
en la telesecundaria Juan Escutia, con clave 30DTV1288P
Localidad de Matlalapa, municipio de Xico



Antes




Durante



Después



Rehabilitación de edificios y obra exterior en la telesecundaria Vicente Guerrero, con clave 30DTV0485J
Localidad de Vicente Guerrero, municipio de Misantla



Antes



En proceso



En proceso



Rehabilitación de edificios y obra exterior en la telesecundaria Jaime Nunó, con clave 30DTV1013A
Localidad de Miguel Hidalgo, municipio de Jalacingo





Construcción de baños, rehabilitación de edificios y obra exterior en la telesecundaria Zacamitla,
con clave 30DTV1219T
Localidad de Zacamitla, municipio de Ixhuatlán del Café



En proceso



En proceso



En proceso



Construcción de baños, rehabilitación de edificios y obra exterior en la telesecundaria José María Morelos y Pavón, con clave 30DTV0521Y
Localidad de Rincón de Barrabás, municipio de Camarón de Tejada



Antes



En proceso



En proceso




Rehabilitación de edificios y servicios sanitarios en la Secundaria Técnica núm. 149,
con clave 30DST0149U
Localidad de Rancho Nuevo, municipio de Tezonapa





Rehabilitación de edificios y obra exterior en la secundaria Sección núm. 22 del STPRM,
con clave 30DES0045G
Localidad de Agua Dulce, municipio de Agua Dulce



Antes



En proceso



En proceso



COMPENDIO FOTOGRÁFICO

IEEV

Rehabilitación de edificios, construcción de servicios sanitarios y obra exterior en la telesecundaria
16 de Septiembre, con clave 30ETV0373E
Localidad de Magallanes, municipio de Tatahuicapan de Juárez





Rehabilitación de edificios, servicios sanitarios, dirección y obra exterior en la secundaria Vidal Díaz Muñoz, con clave 30DTV0045M
Localidad de Lerdo de Tejada, municipio de Lerdo de Tejada







COMPENDIO FOTOGRÁFICO

IEEV

Construcción de 2 aulas didácticas, servicios sanitarios rurales y obra exterior en el telebachillerato
Palo Solo, con clave 30ETH1080E
Localidad de Palo Solo, municipio de Tantoyuca



Construcción de 3 aulas didácticas, dirección, servicios sanitarios y obra exterior en el telebachillerato
 Jacarandas, con clave 30ETH1098D
 Localidad de Jacarandas, municipio de Emiliano Zapata



Después



Después



Después

Rehabilitación de edificios, construcción de servicios sanitarios rurales y obra exterior en el telebachillerato
 Pueblo Viejo, con clave 30ETH0397V
 Localidad de Pueblo Viejo, municipio de Misantla



Durante




Después




Después



Terminación de aulas didácticas y obra exterior en el telebachillerato comunitario
San Marcos Atesquilapan, con clave 30ETK0013N
Localidad de San Marcos Atesquilapan, municipio de Naolinco





Después



Después



Después



COMPENDIO FOTOGRÁFICO

IEEV

Construcción de 2 aulas didácticas y obra exterior en el telebachillerato Fernando López Arias,
con clave 30ETH0380V
Localidad de Fernando López Arias, municipio de Minatitlán



Antes



Después



Durante

Rehabilitación de edificios, servicios sanitarios y obra exterior en telebachillerato Otatitlán,
con clave 30ETH0936B
Localidad de Otatitlán, municipio de Tlachichilco



Antes



Después



Durante



Rehabilitación de edificios, servicios sanitarios y obra exterior en el telebachillerato Almagres,
con clave 30ETH0745L
Localidad de Almagres, municipio de Sayula de Alemán



Antes



Durante



Antes



Después



Después



Después



Rehabilitación de edificios, servicios sanitarios y obra exterior
en el telebachillerato Mecatlán, con clave 30ETH0221G
Localidad de Mecatlán, municipio de Mecatlán





Construcción de servicios sanitarios y rehabilitación de edificios en el telebachillerato Lázaro Cárdenas del Río, con clave 30ETH0441S
Localidad de Lázaro Cárdenas (Santana), municipio de Chumatlán



Antes




Después



Después



Rehabilitación de edificios y obra exterior en el CECyTEV plantel Huayacocotla, con clave 30ETC0009S
Localidad de Huayacocotla, municipio de Huayacocotla





Durante



Durante




Después



Después



Después



Después




Construcción de 2 aulas didácticas y obra exterior en el telebachillerato Teocelo; con clave 30ETH0256W
Localidad de Teocelo, municipio de Teocelo





Rehabilitación de edificios, servicios sanitarios y obra exterior en el Colegio de Bachilleres del Estado de Veracruz plantel 27, con clave 30ECB0027S
Localidad de Espinal, municipio de Espinal





Construcción de servicios sanitarios, rehabilitación de edificios, dirección y obra exterior
en el telebachillerato Zacamilola, con clave 30ETH0925W
Localidad de Zacamilola, municipio de Atlahuilco



Antes



En proceso



En proceso



Rehabilitación de edificios, servicios sanitarios y obra exterior en el telebachillerato Plan de la Vega,
con clave 30ETH0826W
Localidad de Plan de la Vega, municipio de Misantla





Construcción de 3 aulas didácticas, servicios sanitarios y obra exterior en el telebachillerato
Chacaltianguis, con clave 30ETH01371
Localidad de Chacaltianguis, municipio de Chacaltianguis



En proceso



En proceso



En proceso



Rehabilitación de edificios (red eléctrica) y obra exterior en el Colegio de Bachilleres del Estado de Veracruz plantel 30 Villa Azueta, con clave 30ECB0030F
Localidad de Villa Azueta, municipio de José Azueta





Rehabilitación de edificios en el Colegio de Bachilleres del Estado de Veracruz plantel 45 Soteapan,
con clave 30ECB0045H
Localidad de Soteapan, municipio de Soteapan





Construcción de escuela de beisbol, primera etapa
Localidad de Boca del Río, municipio de Boca del Río






Rehabilitación de servicios sanitarios en el Centro de Estudios Superiores de Educación Rural, Luis Hidalgo Monroy, con clave 30ENL0001X
Localidad de Acececa, municipio de Tantoyuca



Antes



Después



Después



Terminación de construcción de unidad de docencia y primera etapa de construcción de edificio tipo H de 10 E.E. en estructura U2C (cuerpo 1: 9 aulas didácticas, servicios sanitarios y escaleras) y obra exterior en la Universidad Politécnica de Huatusco, con clave 30EPO0001S
Localidad de Huatusco de Chicuellar, municipio de Huatusco



Antes




En proceso



En proceso



Terminación de edificio H, módulo de escaleras, servicios sanitarios y obra exterior en el Instituto Tecnológico Superior de Juan Rodríguez Clara, con clave 30EIT0019T
Localidad de Juan Rodríguez Clara, municipio de Juan Rodríguez Clara





Primera etapa de construcción de edificio U3C de 11 E.E. en el Instituto Tecnológico de Boca del Río, con clave 30DIT0005R
Localidad de Boca del Río, municipio de Boca del Río



Antes



En proceso




En proceso



Entrega de mobiliario escolar
Varios municipios



Actopan



Santiago Tuxtla



Poza Rica de Hidalgo



Juan Rodríguez Clara



Xico



Xico



Vega de Alatorre



Emiliano Zapata



Minatitlán




Moloacán



Soledad Atzompa



Chalma




San Andrés Tuxtla



Xalapa



Paso de Ovejas



Xalapa



Medellín de Bravo



Xico



Xico



Chinampa de Gorostiza



Chinampa de Gorostiza



Chinampa de Gorostiza



Boca del Río



Xalapa



Xalapa



Naolinco



Zacualpan



Tantoyuca



Xalapa



Cuitláhuac



Nanchital de Lázaro Cárdenas del Río



Chinampa de Gorostiza




SEDESOL

**SECRETARÍA DE
DESARROLLO SOCIAL**



Mejoramiento a la Vivienda e Infraestructura Social Básica
Cuartos dormitorio





Mejoramiento a la Vivienda e Infraestructura Social Básica
Cuartos dormitorio







Mejoramiento a la Vivienda e Infraestructura Social Básica
Cuartos dormitorio





Mejoramiento a la Vivienda e Infraestructura Social Básica
Cuartos dormitorio





Mejoramiento a la Vivienda e Infraestructura Social Básica
Cuartos dormitorio





Mejoramiento a la Vivienda e Infraestructura Social Básica
Cuartos dormitorio





Mejoramiento a la Vivienda e Infraestructura Social Básica
Cuartos dormitorio

Antes



Santiago Tuxtla

Durante



Santiago Tuxtla

Después



Santiago Tuxtla

Antes



Santiago Tuxtla

Durante



Santiago Tuxtla

Después



Santiago Tuxtla




Mejoramiento a la Vivienda e Infraestructura Social Básica
Cuartos dormitorio







Mejoramiento a la Vivienda e Infraestructura Social Básica
Cuartos dormitorio






Mejoramiento a la Vivienda e Infraestructura Social Básica
Cuartos dormitorio







Mejoramiento a la Vivienda e Infraestructura Social Básica
Cuartos dormitorio





Mejoramiento a la Vivienda e Infraestructura Social Básica
Cuartos dormitorio





Mejoramiento a la Vivienda e Infraestructura Social Básica
Cuartos dormitorio

Antes



Coatzacoalcos

Después




Coatzacoalcos

Durante



Coatzacoalcos

Antes



Coatzacoalcos

Después



Coatzacoalcos

Durante



Coatzacoalcos



Mejoramiento a la Vivienda e Infraestructura Social Básica
Cuartos dormitorio

Antes



Nanchital de Lázaro Cárdenas del Río

Después



Nanchital de Lázaro Cárdenas del Río

Durante



Nanchital de Lázaro Cárdenas del Río

Antes



Nanchital de Lázaro Cárdenas del Río

Después



Nanchital de Lázaro Cárdenas del Río

Durante



Nanchital de Lázaro Cárdenas del Río



Mejoramiento a la Vivienda e Infraestructura Social Básica
Cuartos dormitorio





Mejoramiento a la Vivienda e Infraestructura Social Básica
Cuartos dormitorio





Mejoramiento a la Vivienda e Infraestructura Social Básica
Cuartos dormitorio

Antes



Nogales

Después



Nogales

Durante



Nogales

Antes



Camerino Z. Mendoza

Después



Camerino Z. Mendoza



Mejoramiento a la Vivienda e Infraestructura Social Básica
Electrificación



Huayacocotla



Magdalena



Mejoramiento a la Vivienda e Infraestructura Social Básica
Electrificación



Cosoleacaque



Cosoleacaque



Tonayán



Mejoramiento a la Vivienda e Infraestructura Social Básica
Electrificación



Acajete



Acajete



Mejoramiento a la Vivienda e Infraestructura Social Básica
Electrificación



Papantla



Papantla



Xalapa



Mejoramiento a la Vivienda e Infraestructura Social Básica
Electrificación



Minatitlán



Minatitlán



Xalapa



Mejoramiento a la Vivienda e Infraestructura Social Básica
Electrificación



Sayula de Alemán



Sayula de Alemán



Ixhuatlán de Madero



Mejoramiento a la Vivienda e Infraestructura Social Básica
Electrificación



Xalapa



Xalapa



Mejoramiento a la Vivienda e Infraestructura Social Básica
Electrificación



Chinampa de Gorostiza



Chinampa de Gorostiza



Mejoramiento a la Vivienda e Infraestructura Social Básica
Electrificación



Tonayán



Xalapa



Tlalixcoyan



Mejoramiento a la Vivienda e Infraestructura Social Básica
Electrificación



Villa Aldama



Tampico Alto



Mejoramiento a la Vivienda e Infraestructura Social Básica
Electrificación



Jilotepec



Xalapa



Tlalixcoyan



Mejoramiento a la Vivienda e Infraestructura Social Básica
Electrificación



Cosoleacaque



Xalapa



Jilotepec



Mejoramiento a la Vivienda e Infraestructura Social Básica
Pisos firmes



Atoyac



Tequila



Tequila



Coetzala




Mejoramiento a la Vivienda e Infraestructura Social Básica
Pisos firmes






Mejoramiento a la Vivienda e Infraestructura Social Básica
Pisos firmes






Mejoramiento a la Vivienda e Infraestructura Social Básica
Pisos firmes






Mejoramiento a la Vivienda e Infraestructura Social Básica
Pisos firmes





Mejoramiento a la Vivienda e Infraestructura Social Básica
Pisos firmes

Antes



San Andrés Tuxtla

Después



San Andrés Tuxtla

Durante



San Andrés Tuxtla

Antes



Ignacio de la Llave


Después



Ignacio de la Llave



Mejoramiento a la Vivienda e Infraestructura Social Básica
Techos firmes





INVIVIENDA

**INSTITUTO VERACRUZANO
DE LA VIVIENDA**




Programa Calidad y Espacios para la Vivienda
Cuartos para dormitorio





Programa Calidad y Espacios para la Vivienda
Cuartos para dormitorio






Programa Calidad y Espacios para la Vivienda
Cuartos para dormitorio





Programa Calidad y Espacios para la Vivienda
Cuartos para dormitorio





COMPENDIO FOTOGRÁFICO


INVIVIENDA

Programa Calidad y Espacios para la Vivienda
Cuartos para dormitorio





Programa Calidad y Espacios para la Vivienda
Cuartos para dormitorio






Programa Calidad y Espacios para la Vivienda
Cuartos para dormitorio





Programa Calidad y Espacios para la Vivienda
Cuartos para dormitorio






Programa Calidad y Espacios para la Vivienda
Cuartos para dormitorio







Programa Calidad y Espacios para la Vivienda
Cuartos para dormitorio





Programa Calidad y Espacios para la Vivienda
Cuartos para dormitorio





Programa Calidad y Espacios para la Vivienda
Cuartos para dormitorio





Programa Calidad y Espacios para la Vivienda
Cuartos para dormitorio





Programa Calidad y Espacios para la Vivienda
Cuartos para dormitorio





Programa Calidad y Espacios para la Vivienda
Cuartos para dormitorio






Programa Calidad y Espacios para la Vivienda
Cuartos para dormitorio






Programa Calidad y Espacios para la Vivienda
Cuartos para dormitorio





Programa Calidad y Espacios para la Vivienda
Cuartos para baño





Construcción de muros de contención





Entrega de escrituras



Xalapa



Xalapa



Xalapa



Xalapa



Xalapa



Entrega de escrituras



Xalapa



Xalapa



Xalapa



Xalapa



Entrega de escrituras



Xalapa



Xalapa



Xalapa



Xalapa



CAEV

**COMISIÓN DEL AGUA DEL
ESTADO DE VERACRUZ**



Construcción del sistema de captación de agua de lluvia con tanque de almacenamiento (segunda etapa)
Municipio de Mixtla de Altamirano





Construcción de sistema de captación de agua de lluvia (primera etapa)
Localidad de Tepaxapa, municipio de Soledad Atzompa



Durante



Durante



Durante



Durante



Construcción de sistema de captación de agua de lluvia
Localidad de Villa Nueva, municipio de Soledad Atzompa



Después



Construcción del sistema de captación de agua de lluvia
(segunda etapa)
Localidad de Apipitzactitla, municipio de Tehuipango



Durante



Durante



Después



Durante



Después



Construcción del sistema de captación de agua de lluvia con tanque de almacenamiento (segunda etapa)
Localidad de Totutla, municipio de Tehuipango



Después



Después



Después



Construcción del sistema de captación de agua de lluvia con tanque de almacenamiento (segunda etapa)
Localidad de Xonacayojca, municipio de Tehuipango



Después



Después



Después



Después



Después



Después



Construcción del sistema de saneamiento
a base de biodigestores (primera etapa)
Localidad de Tepaxapa, municipio de Soledad Atzompa



En proceso



En proceso



En proceso



En proceso



En proceso



Construcción de sistema de saneamiento a base de biodigestores
Localidad de Villa Nueva, municipio de Soledad Atzompa



Después




Después



Después



Construcción del sistema de saneamiento a base de biodigestores (primera etapa)
Localidad de Achichipico, municipio de Tehuipango



Durante




Durante



Durante



Construcción del sistema de saneamiento
a base de biodigestores (primera etapa)
Localidad de Apipitzactitla, municipio de Tehuipango





Construcción del sistema de saneamiento
a base de biodigestores (primera etapa)
Localidad de Santa Cruz Atitla, municipio de Tehuipango



Durante



Después



Después



Después



Después



Construcción del sistema de saneamiento
a base de biodigestores (primera etapa)
Localidad de Tzompoalecca Segundo, municipio de Tehuipango



Durante



Durante



Durante



Durante




Después



Después



Construcción del sistema de saneamiento
a base de biodigestores (primera etapa)
Localidad de Xonacayojca, municipio de Tehuipango



Durante



Durante



Durante



Durante



Durante



Después



Construcción del colector pluvial Hernández Castillo (primera etapa)
Municipio de Xalapa



En proceso



En proceso



En proceso



En proceso



Construcción de la primera y segunda parte del colector pluvial División Norte Municipio de Xalapa



En proceso



En proceso



En proceso



En proceso



En proceso



En proceso



Construcción de la primera y segunda parte del colector pluvial División Norte Municipio de Xalapa



En proceso



En proceso



En proceso



En proceso



En proceso



En proceso



Rehabilitación de la captación del sistema
de agua potable (primera etapa)
Municipio de Tuxpan



En proceso



En proceso



En proceso



En proceso



En proceso



En proceso




Construcción del sistema múltiple de agua potable Los perros
Localidades de Tetillas, Tianguis y Lindero Aguacate, municipio de
Tantoyuca y municipio de Chalma





Construcción del sistema múltiple de abastecimiento de agua potable
(sexta etapa)

Localidades de Tetillas y Tianguis, municipio de Tantoyuca





Rehabilitación del sistema múltiple de agua potable Las tres villas (primera etapa)
Municipio de Camerino Z. Mendoza



En proceso



En proceso



En proceso



En proceso



En proceso



En proceso



Construcción y ampliación de planta potabilizadora
Localidad El Remolino, municipio de Papantla



En proceso



En proceso



En proceso



En proceso



En proceso



En proceso



Rehabilitación y ampliación de los módulos
1 y 2 de la planta potabilizadora
Municipio de Cerro Azul





Rehabilitación de la planta potabilizadora (primera etapa)
Municipio de Poza Rica de Hidalgo



En proceso



En proceso



En proceso



En proceso



En proceso



En proceso




Conservación y mantenimiento del pozo El Naranja
Municipio de Cosoleacaque



Durante



Durante



Durante



Durante



Después



Después



Construcción del pozo gemelo
Municipio de Tlacojalpan



Antes



Después



Construcción de tanques de regularización
Municipio de Tuxpan



En proceso



En proceso



En proceso



En proceso



En proceso



En proceso



Construcción de alcantarillado sanitario (primera etapa)
Municipio de Rafael Delgado



En proceso



En proceso



En proceso



En proceso



En proceso



En proceso



Construcción de drenaje sanitario (segunda etapa)
Localidad de Donato Guerra, municipio de Huiloapan de Cuauhtémoc





Construcción del colector pluvial Cuauhtémoc (primera etapa)
Municipio de Xalapa





Rehabilitación de la planta de tratamiento de aguas residuales
La Gasera
Municipio de Vega de Alatorre





Rehabilitación de la planta de tratamiento de aguas residuales
La Gasera
Municipio de Vega de Alatorre



Después



Después



Después



Después



Después



Después



Rehabilitación de la planta potabilizadora (segunda etapa)
Municipio de Pánuco



Después



Después



Después



Después



Después



Después



Servicios de limpieza y desazolve de alcantarillado
Varios municipios





Servicios de limpieza y desazolve de alcantarillado
Varios municipios





Programa de Abastecimiento de Agua Potable en Autotanques a Zonas de Contingencia por Sequía o Lluvia
Varios municipios





Programa de Abastecimiento de Agua Potable en Autotanques a Zonas de Contingencia por Sequía o Lluvia
Varios municipios





Programa de Abastecimiento de Agua Potable en Autotanques a Zonas de Contingencia por Sequía o Lluvia
Varios municipios





Programa de Abastecimiento de Agua Potable en Autotanques a Zonas de Contingencia por Sequía o Lluvia
Varios municipios





SESVER


SERVICIOS DE SALUD DE VERACRUZ



Mantenimiento del Centro de Salud Ahueyahualco
Localidad de Ahueyahualco, municipio de Altotonga



Antes



Después




Antes



Después



Antes



Después



Rehabilitación del Centro de Salud Colonia Manuel González
Localidad de Colonia Manuel González, municipio de Zentla



Antes



Antes



Durante



Durante



Después



Después



Mantenimiento del Centro de Salud Comapa
Localidad de Comapa, municipio de Comapa



Antes



Antes



Durante



Después



Después



Mantenimiento del Centro de Salud Gutiérrez Zamora
Localidad de Gutiérrez Zamora, municipio de Altotonga



Antes



Antes



Después



Después



Mantenimiento del Centro de Salud Loma Angosta
Localidad de Carrillo Puerto, municipio de Carrillo Puerto



Antes



Después



Mantenimiento del Centro de Salud Toxtepec
Localidad de Toxtepec, municipio de Atzalan



Antes



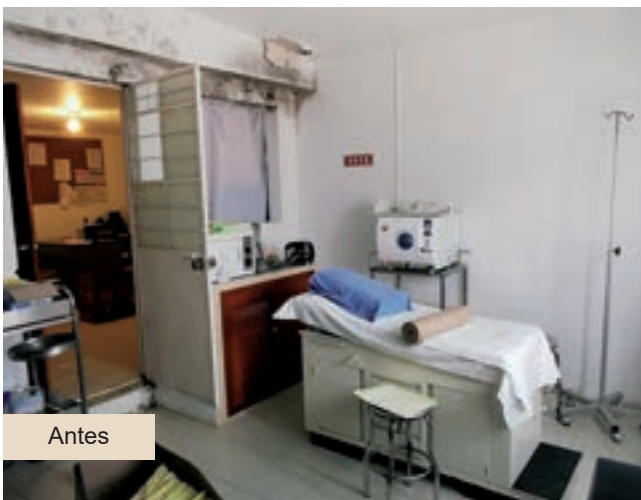
Después



Antes



Después



Antes



Después



Rehabilitación del Centro de Salud Calchualco
Localidad de Calchualco, municipio de Totutla




Antes



Durante



Después



Después



Rehabilitación del Centro de Salud Mata Cocuite
Localidad de Mata Cocuite, municipio de Veracruz



Antes



Después



Antes



Después



Durante



Después



Rehabilitación del Centro de Salud Palo Gacho
Localidad de Palo Gacho, municipio de Tlaxicoyan



Antes



Antes



Después



Después



Rehabilitación del Centro de Salud Paso del Macho
Localidad de Paso del Macho, municipio de Paso del Macho



Antes



Antes



Durante



Durante



Después



Después




Rehabilitación del Centro de Salud Sochiapa
Localidad de Sochiapa, municipio de Sochiapa



Antes



Después



Después



Después



Rehabilitación del Centro de Salud Tenacalco
Localidad de Tenacalco, municipio de Tlalixcoyan



Antes



Después




Antes



Después



Antes



Después



Rehabilitación del Centro de Salud Tlacotepec de Mejía
Localidad de Tlacotepec de Mejía, municipio de Tlacotepec



Antes



Antes



Antes



Después



Después



Después



Mantenimiento del Centro de Salud Acala
Localidad de Acala, municipio de Tamiahua



Antes



Después




Antes



Después



Antes



Después



Mantenimiento al Centro de Salud Ahuatitla de Abajo
Localidad de Ahuatitla Abajo, municipio de Chicontepec




Antes




Durante



Antes



Antes



Después



Después



Después



Mantenimiento al Centro de Salud Canoas
Localidad de Canoas, municipio de Chontla



Después



Después



Después



Mantenimiento del Centro de Salud Chamizal
Localidad de Chamizal, municipio de Chalma



Antes



Después



Antes



Después



Mantenimiento del Centro de Salud Entabladero
Localidad de Entabladero, municipio de Espinal



Antes



Después



Antes



Después



Antes



Después



Mantenimiento al Centro de Salud Santa Agueda
Localidad de Santa Agueda, municipio de Papantla






Mantenimiento del Centro de Salud Cotaxtla
Localidad de Cotaxtla, municipio de Cotaxtla




Antes




Antes



Antes



Durante




Durante



Después



Después



Después




Mantenimiento del Centro de Salud Coyutla
Localidad de Coyutla, municipio de Coyutla



Antes




Después




Antes



Después



Antes



Después



Mantenimiento del Centro de Salud Alpatláhuac
Localidad de Alpatláhuac, municipio de Ayahualulco



Antes




Después




Antes



Después



Antes



Después



Mantenimiento a Centro de Salud Landaco
Localidad de Landaco, municipio de Las Minas



Antes



Después



Antes



Después




Antes



Después



Mantenimiento del Centro de Salud San José Chipila
Localidad de San José Chipila, municipio de Puente Nacional





Mantenimiento del Centro de Salud El Bordo
Localidad de El Bordo, municipio de Tlacolulan




Antes



Durante




Antes



Antes



Después



Después



Después




Mantenimiento de un Centro de Salud El Salitral
Localidad de El Salitral, municipio de Ignacio de la Llave



Antes



Antes



Antes



Después



Después



Después



Rehabilitación del Centro de Salud Tamarindo de San Miguel
Localidad de Tamarindo de San Miguel, municipio de Soledad de Doblado





Rehabilitación del Centro de Salud Villa Alta
Localidad de Villa Alta, municipio de Texistepec




Antes




Después




Antes



Después






Antes



Después



Mantenimiento del Centro de Salud Coacoatzintla
Localidad de Coacoatzintla, municipio de Coacoatzintla





Rehabilitación del Centro de Salud El Sombrere
Localidad El sombrero, municipio de Cotaxtla



Antes



Antes



Después



Después



Después




Mantenimiento del Centro de Salud Colonia Agrícola Rincón de las Flores
Localidad de Colonia Agrícola Rincón de las Flores, municipio de Tezonapa



Antes



Antes



Durante




Durante



Después




Después



Después



Mantenimiento del Centro de Salud Excola
Localidad de Excola, municipio de Calchualco





Mantenimiento del Centro de Salud Presidio (Plan de Libres)
Localidad de Presidio (Plan de Libres), municipio de Tezonapa



Antes



Durante




Durante



Después



Después




Después



Mantenimiento del Centro de Salud San Sebastián
Localidad de San Sebastián, municipio de Tantoyuca



Antes



Antes




Durante



Después



Después



Después




Mantenimiento del Centro de Salud Tozongo
Localidad de Tozongo, municipio de Coscomatepec




Antes



Después




Antes



Después



Antes



Después



Mantenimiento del Centro de Salud El Rincón
Localidad de El Rincón, municipio de Chiconamel



Antes




Después



Antes



Después



Antes



Después



Mantenimiento del Centro de Salud La Antigua
Localidad de La Antigua, municipio de Chicontepec



Antes



Antes



Después



Después




Mantenimiento del Centro de Salud La Isla
Localidad de La Isla, municipio de Papantla



Antes




Después




Antes



Después



Antes



Después



Mantenimiento del Centro de Salud La Ribera
Localidad de La Ribera, municipio de Tampico Alto



Antes



Después




Antes



Después





Antes



Después



Mantenimiento del Centro de Salud Las Mesas San Gabriel
Localidad de Las Mesas San Gabriel, municipio de Tantoyuca





Mantenimiento del Centro de Salud Tepetzintla
Localidad de Tepetzintla, municipio de Chicontepec



Antes



Antes



Durante



Después



Después



Después



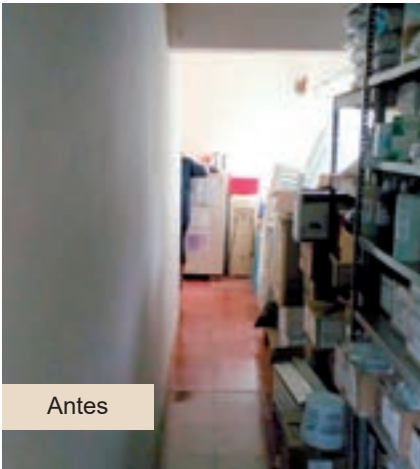
Mantenimiento del Centro de Salud Coetzala
Localidad de Coetzala, municipio de Coetzala




Antes



Antes



Antes




Durante



Después



Después



Después



Mantenimiento del Centro de Salud Naranjal
Localidad de Naranjal, municipio de Naranjal




Antes



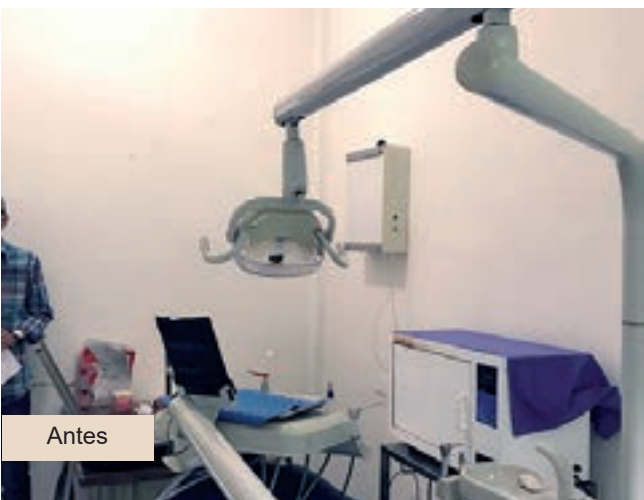
Después



Antes



Después



Antes



Después



Mantenimiento del Centro de Salud Tampico Alto
Localidad de Tampico Alto, municipio de Tampico Alto



Antes



Después



Antes



Después





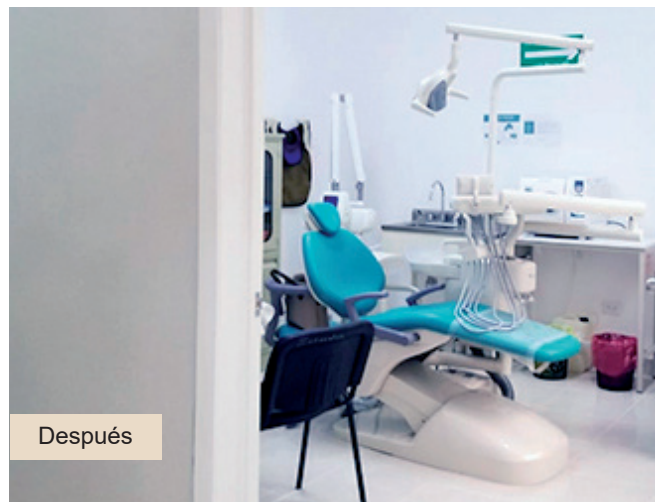

Antes



Después



Mantenimiento del Centro de Salud Zozocolco de Hidalgo
Localidad de Zozocolco de Hidalgo, municipio de Zozocolco de Hidalgo





Mantenimiento del Centro de Salud Piedra Parada
Localidad de Piedra Parada, municipio de Cosautlán de Carvajal



Antes



Después



Antes



Después



Antes




Después



Mantenimiento del Centro de Salud Landero y Coss
Localidad de Landero y Coss, municipio de Landero y Coss



Antes



Antes



Después



Después



Terminación del Centro de Salud Mecatlán
Localidad del Encinal de Mecatlán, municipio de Mecatlán



Antes



Durante



Después



Después




Terminación del Centro de Salud Encinal de Ojapa (concluida en su primera etapa)
Localidad del Encinal de Ojapa, municipio de Texistepec





Terminación del Centro de Salud Xopilapa
Localidad de Xopilapa, municipio de Tehuipango



Terminación del Centro de Salud Aguacate
Localidad Cerro del Aguacate, municipio de Colipa






Terminación del Centro de Salud Acajete
Localidad de Encinal de Acajete, municipio de Acajete



Durante



Después



Después



Después



Terminación del Centro de Salud Adalberto Tejeda (concluida en su primera etapa)
Localidad de Encinal de Adalberto Tejeda, municipio de Hidalgotitlán



Antes



Antes



Durante



Después



Después



Sustitución del Centro de Salud Chijol Diecisiete (concluida en su primera etapa)
Localidad de Chijol Diecisiete, municipio de Pánuco



Antes



Antes



Después



Después




Después




Rehabilitación del Centro de Estudio e Investigación de Medicina Tradicional
Localidad Encinal de Ojapa, municipio de Texistepec



Después



Después



Después



Después



Rehabilitación del Centro de Salud Unión y Progreso (concluida en su primera etapa)
Localidad de Unión y Progreso, municipio de Ixhuatlancillo



Antes




Antes



Después



Después



Después



Rehabilitación del Centro de Salud La Loma de Guadalupe
Localidad de La Loma de Guadalupe, municipio de Yanga



Antes



Después



Antes



Después



Sustitución del Centro de Salud Tuzantla (concluida en su primera etapa)
Localidad de Tuzantla, municipio de La Perla



Antes



En proceso



En proceso



En proceso



En proceso



Rehabilitación del Centro de Salud Antón Lizardo (concluida en su primera etapa)
Localidad de Antón Lizardo, municipio de Alvarado



Antes



Durante



Después




Después



Después



Terminación del Centro de Salud Totutla
Localidad de Totutla, municipio de Totutla





Mantenimiento del Centro de Salud Tlaltetela
Localidad de Tlaltetela, municipio de Tlaltetela





Mantenimiento del Centro de Salud Tancoco
Localidad de Tancoco, municipio de Tancoco



Antes



Antes



Después



Después



Después



Mantenimiento del Centro de Salud San Juan Evangelista
Localidad de San Juan Evangelista, municipio de San Juan Evangelista






Mantenimiento del Centro de Salud Omealca
Localidad de Omealca, municipio de Omealca



Antes



Antes



Después



Después



Después



Mantenimiento del Centro de Salud Nanchital (concluida en su primera etapa)
Localidad de Nanchital, municipio de Nanchital



Antes



Después



Mantenimiento del Centro de Salud Ixhuacán de los Reyes
Localidad de Ixhuacán de los Reyes, municipio de Ixhuacán de los Reyes



Antes



Antes



Después




Después



Mantenimiento del Centro de Salud Coxquihui
Localidad de Coxquihui, municipio de Coxquihui



Antes



Después



Después



Mantenimiento del Centro de Salud Colipa
Localidad de Colipa, municipio de Colipa



Después



Después



Después



Después




Mantenimiento del Centro de Salud Chontla
Localidad de Chontla, municipio de Chontla





Mantenimiento del Centro de Salud Camarón de Tejada
Localidad de Camarón de Tejada, municipio de Camarón de Tejada





Mantenimiento del Centro de Salud La Defensa
Localidad de La Defensa, municipio de Castillo de Teayo





Mantenimiento del Centro de Salud La Camelia (Palo Blanco)
Localidad de La Camelia (Palo Blanco), municipio de Álamo Temapache



Durante



Durante



Después



Después



Después







Mantenimiento del Centro de Salud El Xúchitl
Localidad de El Xúchitl, municipio de Álamo Temapache







Mantenimiento del Centro de Salud El Conejo (concluido en su primera etapa)
Localidad de El Conejo, municipio de Perote





Mantenimiento del Centro de Salud Tlalconteno
Localidad de Tlalconteno, municipio de Ayahualulco






Mantenimiento del Centro de Salud Peñuela (concluida en su primera etapa)
Localidad de Peñuela, municipio de Amatlán de los Reyes



Durante



Durante



Después



Después



Después



Mantenimiento del Centro de Salud Naranjal (concluida en su primera etapa)
Localidad de El Naranjal, municipio de Chinameca



Antes



Antes



Después



Después




Después



Mantenimiento del Centro de Salud Laguna de Lagarto
Localidad de Laguna de Lagarto, municipio de Chacaltianguis



Antes



Antes



Después



Después



Después



Mantenimiento del Centro de Salud Francisco Villa
Localidad de Francisco Villa, municipio de Tihuatlán



Antes



Después



Antes



Después



Antes



Después



Mantenimiento del Centro de Salud Francisco I. Madero
Localidad de Francisco I. Madero, municipio de Santiago Tuxtla



Antes



Antes



Después



Después



Después



Mantenimiento del Centro de Salud Dos Caminos
Localidad de Dos Caminos, municipio de Yecuatla



Antes



Después



Después



Mantenimiento del Centro de Salud Coatzacoalcos (Teresa Morales)
Localidad de Coatzacoalcos (Colonia Teresa Morales), municipio de Coatzacoalcos



Antes



Después



Antes



Después



Antes



Después




Mantenimiento del Centro de Salud Chavarrillo (concluida en su primera etapa)
Localidad de Chavarrillo, municipio de Emiliano Zapata





Mantenimiento del Centro de Salud Buenos Aires
Localidad de Buenos Aires, municipio de Álamo Tempache






Mantenimiento del Centro de Salud Boca del Monte
Localidad de Boca del Monte, municipio de Comapa




Antes




Después



Antes



Después




Antes



Después



Mantenimiento del Centro de Salud Ampliación Pozorrón
Localidad de Ampliación Pozorrón, municipio de Omealca





Mantenimiento del Centro de Salud Gutiérrez Zamora
Localidad de Gutiérrez Zamora, municipio de Tantima





Mantenimiento del Centro de Salud Yecuatla
Localidad de Yecuatla, municipio de Yecuatla



Antes



Antes



Después




Después



Después



Construcción de Lactario SESVER
Localidad de Xalapa, municipio de Xalapa





Construcción del Centro de Salud Úrsulo Galván (concluida en su primera etapa)
Localidad de Úrsulo Galván, municipio de Úrsulo Galván



Antes



Antes



En proceso




En proceso



En proceso



Construcción del Centro de Salud Morales Cabo Rojo
Localidad de Morales Cabo Rojo, municipio de Tampico Alto





Construcción del Centro de Salud Niños Héroe (concluida en su primera etapa)
Localidad de Niños Héroe, municipio de Las Choapas





Construcción del Centro de Salud Niños Colonia Piloto
Localidad de Colonia Piloto, municipio de Pánuco



Equipamiento a centros de salud
Varios municipios



C.S. Chapopote-Chico Chamizal, municipio de Chalma



C.S. Chapopote-Chico Chamizal, municipio de Chalma

C.S. Acayucan I, municipio de Acayucan
C.S. Acayucan II, municipio de Acayucan
C.S. Congregación Hidalgo, municipio de Acayucan
C.S. Dehesa, municipio de Acayucan
C.S. San Antonio Apaxta, municipio de Acayucan
C.S. San Miguel, municipio de Acayucan
C.S. Trapiche del Rosario, municipio de Actopan
C.S. Buenos Aires San Isidro, municipio de Álamo Temapache
C.S. El Ixtle, municipio de Álamo Temapache
C.S. El Xúchitl, municipio de Álamo Temapache
C.S. Jardín Viejo, municipio de Álamo Temapache
C.S. Raudal Nuevo, municipio de Álamo Temapache
C.S. Álamo, municipio de Álamo Temapache
C.S. Amatlán de los Reyes, municipio de Amatlán de los Reyes
C.S. Peñuela, municipio de Amatlán de los Reyes
C.S. Zacapexco, municipio de Amatlán de los Reyes
C.S. Tecolapan, municipio de Ángel R. Cabada
C.S. Atoyac, municipio de Atoyac
C.S. Atzacan, municipio de Atzacan
C.S. El Fortín, municipio de Atzacan

C.S. Boca del Río, municipio de Boca del Río
C.S. Boca del Río (Ejido Colonia Venustiano Carranza), municipio de Boca del Río
C.S. Veracruz (Colonia Luis Echeverría), municipio de Boca del Río
C.S. San Pedro Mártir, municipio de Boca del Río
C.S. Dos Amates, municipio de Catemaco
C.S. Piedra Labrada, municipio de Cerro Azul
C.S. Chapopote Chico Chamizal, municipio de Chalma
C.S. El Rincón, municipio de Chiconamel
C.S. Soltepec, municipio de Chicontepec
C.S. Canoas, municipio de Chontla
C.S. Chontla, municipio de Chontla
C.S. Citlaltépetl, municipio de Citlaltépetl
C.S. Coatzacoalcos (Colonia Nueva Obrera), municipio de Coatzacoalcos
C.S. Coatzacoalcos (Colonia Teresa Morales), municipio de Coatzacoalcos
C.S. Coatzacoalcos (López Mateos), municipio de Coatzacoalcos
C.S. Las Barrillas, municipio de Coatzacoalcos
C.S. Lomas de Barrillas, municipio de Coatzacoalcos
C.S. Coatzacoalcos, municipio de Coatzacoalcos
C.S. Manuel María Contreras, municipio de Coatzintla

C.S. Gabino Barreda, municipio de Cosamaloapan de Carpio
C.S. Tenixtepec, municipio de Coscomatepec
C.S. Barrancas (Buenos Aires), municipio de Cosoleacaque
C.S. Canticas, municipio de Cosoleacaque
C.S. Cosoleacaque (Colonia Díaz Ordaz), municipio de Cosoleacaque
C.S. Cosoleacaque (Colonia Patria Libre), municipio de Cosoleacaque
C.S. Cosoleacaque (Fernando Gutiérrez), municipio de Cosoleacaque
C.S. Estero del Pantano, municipio de Cosoleacaque
C.S. Minatitlán, municipio de Cosoleacaque
C.S. Zacatal Victoria, municipio de Cosoleacaque
C.S. Coxquihui, municipio de Coxquihui
C.S. Coyutla, municipio de Coyutla
C.S. Cuichapa, municipio de Cuichapa
C.S. Cuitláhuac, municipio de Cuitláhuac
C.S. El Limón, municipio de Cuitláhuac
C.S. Bellavista (Palmira), municipio de El Higo
C.S. El Higo, municipio de El Higo
C.S. Entabladero, municipio de Espinal
C.S. Cerro Grande, municipio de Filomeno Mata
C.S. Huatusco de Chicuellar, municipio de Huatusco



C.S. El Limón,
municipio de Cuitláhuac



C.S. Francisco Sarabia,
municipio de Misantla

C.S. Helechales, municipio de Huayacocotla
C.S. Huayacocotla, municipio de Huayacocotla
C.S. La Selva, municipio de Huayacocotla
C.S. Santiago, municipio de Huayacocotla
C.S. Zonzonapan, municipio de Huayacocotla
C.S. Huiloapan de Cuauhtémoc, municipio de Huiloapan de Cuauhtémoc
C.S. Iamatlán, municipio de Iamatlán
C.S. Chapopote, municipio de Ixhuatlán de Madero
C.S. Ixhuatlán de Madero, municipio de Ixhuatlán de Madero
C.S. Oxitempa, municipio de Ixhuatlán de Madero
C.S. Paha Grande, municipio de Ixhuatlán de Madero
C.S. Santa María, municipio de Ixhuatlán de Madero
C.S. Unión y Progreso, municipio de Ixhuatlancillo
C.S. Ixmatlahuacan, municipio de Ixmatlahuacan
C.S. Las Cuatas, municipio de Ixmatlahuacan
C.S. Tuxpanguillo, municipio de Ixtacziquitlán
C.S. La Matamba (Higera de Las Raíces), municipio de Jamapa
C.S. Lerdo de Tejeda, municipio de Lerdo de Tejeda

C.S. Mariano Escobedo, municipio de Mariano Escobedo
C.S. Huipiltepec, municipio de Martínez de la Torre
C.S. Martínez de la Torre, municipio de Martínez de la Torre
C.S. Minatitlán, municipio de Minatitlán
C.S. Francisco Sarabia, municipio de Misantla
C.S. El Ciervo (San José Buenavista), municipio de Nautla
C.S. Ozuluama de Mascareñas, municipio de Ozuluama de Mascareñas
C.S. Chijol Diecisiete, municipio de Pánuco
C.S. Guayalejo, municipio de Pánuco
C.S. Moralillo, municipio de Pánuco
C.S. Oviedo, municipio de Pánuco
C.S. Cerro de Guzmán, municipio de Paso de Ovejas
C.S. Tierra Nueva, municipio de Playa Vicente
C.S. Balzapote, municipio de San Andrés Tuxtla
C.S. Xoteapan, municipio de San Andrés Tuxtla
C.S. Estación Juanita, municipio de San Juan Evangelista
C.S. La Lima, municipio de San Juan Evangelista
C.S. El Izote, municipio de Soledad de Doblado
C.S. Hilario Salas, municipio de Soteapan
C.S. Saladero, municipio de Tamalín

C.S. Tamiahua, municipio de Tamiahua
C.S. Acala, municipio de Tamiahua
C.S. Km 79 (Punta de Bustos), municipio de Tampico Alto
C.S. Tres Morillos, municipio de Tampico Alto
C.S. Tancoco, municipio de Tancoco
C.S. Gutiérrez Zamora, municipio de Tantíma
C.S. Tzompoalecca, municipio de Tehuipango
C.S. Tecomate, municipio de Tepetzintla
C.S. Texistepec, municipio de Texistepec
C.S. El Palmar, municipio de Tihuatlán
C.S. Francisco Villa, municipio de Tihuatlán
C.S. Tlapacoyan, municipio de Tlapacoyan
C.S. Vista Hermosa, municipio de Tlaquilpa
C.S. Tlilapan, municipio de Tlilapan
C.S. Países Bajos (Kilómetro 8), municipio de Tuxpan
C.S. Úrsulo Galván, municipio de Úrsulo Galván
C.S. Veracruz, municipio de Veracruz
C.S. Xalapa, municipio de Xalapa
C.S. Colonia Manuel González, municipio de Zentla
C.S. Zacamola, municipio de Zontecomatlán de López y Fuentes
C.S. Zozocolco de Hidalgo, municipio de Zozocolco de Hidalgo



Equipamiento a centros de salud
Varios municipios



C.S. Unión y Progreso,
municipio de Ixhuatlancillo



C.S. Peñuela, municipio
de Amatlán de los Reyes



C.S. San Antonio Apaxta,
municipio de Acayucan



C.S. Soltepec,
municipio de Chicontepec



C.S. Tancoco, municipio de Tancoco



C.S. Tlilapan, municipio de Tlilapan



SEDEMA

**PROCURADURÍA ESTATAL DE
PROTECCIÓN AL MEDIO AMBIENTE**



Restauración de la dinámica hidrológica del Área Natural Protegida, Ciénega del Fuerte. Se llevó a cabo la limpieza, corte y retiro de material vegetal y otros, y la limpieza del canal
Municipio de Tecolutla





Manejo de residuos, rehabilitación y saneamiento de las áreas 4, 5 y 6, segunda etapa, del tiradero de basura a cielo abierto Localidad de Villa Allende, municipio de Coatzacoalcos



Antes



Durante



Antes



Durante



Después



Después



PMA

**PROCURADURÍA ESTATAL DE
PROTECCIÓN AL MEDIO AMBIENTE**




Rehabilitación y rescate de la laguna Real (Olmeca), comprendido entre el km 0+000 al km 1+180
Municipio de Veracruz





Rehabilitación y rescate de la laguna La Coraza, comprendido entre el km 0+000 al km 3+000
Municipio de Cosamaloapan



Antes




Durante



Durante



Durante




Después



Después



Rehabilitación y rescate del río Blanco, comprendido entre el km 0+000 al km 3+000
Municipio de Ignacio de la Llave








Construcción y rehabilitación de relleno sanitario
(celda de relleno sanitario y tratamiento de lixiviados)
Municipio de San Andrés Tuxtla



Antes



Antes



Antes



Antes



Durante



Durante



Durante



Durante



Después



Después




Después



Después



Rehabilitación y rescate del río Chino, comprendido entre el km 0+000 al km 3+000
Municipio de Cosamaloapan





2020 2021

T3RCER

INFORME DE GOBIERNO

APOYOS

SEDARPA 630

SEDESOL 684

DIF 766



SEDARPA

**SECRETARÍA DE DESARROLLO
AGROPECUARIO, RURAL Y PESCA**



Entrega de recursos del Seguro Agrícola Catastrófico
Varios municipios



Isla



Isla

Región Huasteca Alta	
1	Chalma
2	Chiconamel
3	Ozuluama de Mascareñas
4	Pánuco
5	Platón Sánchez
6	Tamiahua
7	Tantoyuca
Región Huasteca Baja	
8	Álamo Temapache
9	Benito Juárez
10	Castillo de Teayo
11	Chicontepec
12	Chontla
13	Huayacocotla
14	Ilamatlán
15	Ixcatepec
16	Ixhuatlán de Madero
17	Tepetzintla
18	Texcatepec
19	Tlachichilco
20	Tuxpan
21	Zacualpan
22	Zontecomatlán de López y Fuentes
Región Totonaca	
23	Cazones de Herrera
24	Chumatlán
25	Coahuatlán
26	Coatzintla
27	Coxquihui

28	Coyutla
29	Espinal
30	Filomeno Mata
31	Mecatlán
32	Papantla
33	Tecolutla
34	Tihuatlán
35	Zozocolco de Hidalgo
Región Nautla	
36	Atzalan
37	Colipa
38	Juchique de Ferrer
39	Misantla
40	Tenochtitlán
41	Tlapacoyan
42	Yecuatla
Región Capital	
43	Acajete
44	Acatlán
45	Actopan
46	Alto Lucero de Gutiérrez Barrios
47	Altotonga
48	Apazapan
49	Ayahualulco
50	Chiconquiaco
51	Coacoatzintla
52	Coatepec
53	Cosautlán de Carvajal
54	Emiliano Zapata

55	Ixhuacán de los Reyes
56	Jalacingo
57	Jalcomulco
58	Jilotepec
59	Las Minas
60	Las Vigas de Ramírez
61	Miahuatlán
62	Naolinco
63	Perote
64	Tatatila
65	Teocelo
66	Tepetlán
67	Tlacolulan
68	Tlalnahuayocan
69	Tonayán
70	Villa Aldama
71	Xico
Región Las Montañas	
72	Acultzingo
73	Alpatláhuac
74	Amatlán de los Reyes
75	Aquila
76	Astacinga
77	Atlahuilco
78	Atoyac
79	Calchahuaco
80	Camarón de Tejeda
81	Carrillo Puerto
82	Chocamán



Entrega de recursos del Seguro Agrícola Catastráfico
Varios municipios



83	Comapa
84	Córdoba
85	Coscomatepec
86	Cuichapa
87	Huatusco
88	Ixhuatlán del Café
89	Ixhuatlancillo
90	La Perla
91	Los Reyes
92	Maltrata
93	Mariano Escobedo
94	Mixtla de Altamirano
95	Naranjal
96	Nogales
97	Omealca
98	Paso del Macho
99	Soledad Atzompa
100	Tehuipango
101	Tenampa
102	Tepatlxco
103	Tequila
104	Texhuacán
105	Tezonapa
106	Tlacotepec de Mejía
107	Tlaltetela
108	Tlaquilpa
109	Tomatlán
110	Totutla
111	Xoxocotla

112	Zentla
113	Zongolica
Región Sotavento	
114	Cotaxtla
115	Jamapa
116	Manlio Fabio Altamirano
117	Medellín de Bravo
118	Paso de Ovejas
119	Puente Nacional
120	Soledad de Doblado
121	Tlalixcoyan
122	Úrsulo Galván
Región Papaloapan	
123	Acula
124	Alvarado
125	Amatitlán
126	Ángel R. Cabada
127	Carlos A. Carrillo
128	Chacaltianguis
129	Cosamaloapan de Carpio
130	Ignacio de la Llave
131	Isla
132	Ixmatalhuacan
133	José Azueta
134	Juan Rodríguez Clara
135	Playa Vicente
136	Santiago Sochiapan
137	Tierra Blanca
138	Tlacojalpan

139	Tlacotalpan
140	Tres Valles
Región Los Tuxtlas	
141	Catemaco
142	Hueyapan de Ocampo
143	San Andrés Tuxtla
144	Santiago Tuxtla
Región Olmeca	
145	Acayucan
146	Chinameca
147	Cosoleacaque
148	Hidalgotitlán
149	Jáltipan
150	Jesús Carranza
151	Las Choapas
152	Mecayapan
153	Minatitlán
154	Moloacán
155	Oluta
156	Oteapan
157	Pajapan
158	San Juan Evangelista
159	Sayula de Alemán
160	Soconusco
161	Soteapan
162	Tatahuicapan de Juárez
163	Texistepec
164	Uxpanapa



Entrega de recursos del Seguro Agrícola Catastrófico
Varios municipios



Tres Valles



Isla



Perote



Tres Valles



Programa Mejoramiento de la Seguridad Alimentaria en Zonas de Alta y Muy Alta Marginación
mediante Disponibilidad de Productos Pecuarios
Entrega de paquetes de aves y conejos, alimento concentrado, bebederos y comederos
Varios municipios



Jalacingo

Región Huasteca Baja	
1	Ilamatlán
2	Texcatepec
3	Zontecomatlán de López y Fuentes
Región Totonaca	
4	Chumatlán
5	Coahuatlán
6	Filomeno Mata
7	Mecatlán
8	Zozocolco de Hidalgo
Región Capital	
9	Altotonga
10	Jalacingo
11	Las Minas
12	Tatatlá



Mecatlán



Las Minas



Las Minas



Programa Mejoramiento de la Seguridad Alimentaria en Zonas de Alta y Muy Alta Marginación
mediante Disponibilidad de Productos Pecuarios
Entrega de paquetes de aves y conejos, alimento concentrado, bebederos y comederos
Varios municipios



Altotonga



Chumatlán



Filomeno Mata



Programa Mejoramiento de la Seguridad Alimentaria en Zonas de Alta y Muy Alta Marginación
mediante Disponibilidad de Productos Pecuarios
Entrega de paquetes de aves y conejos, alimento concentrado, bebederos y comederos
Varios municipios



Zozocolco de Hidalgo



Zontecomatlán de López y Fuentes



Texcatepec

Capacitación y asistencia técnica para la operación y seguimiento de proyectos por medio del extensionismo
Varios municipios



Chontla



Hidalgotitlán



Huayacocotla

Región Huasteca Alta		34	Colipa
1	Chalma	35	Juchique de Ferrer
2	Chiconamel	36	Tenochtitlán
3	Ozuluama de Mascareñas	37	Yecuatla
4	Tantima	Región Capital	
5	Tantoyuca	38	Altotonga
6	Tempoal	39	Ayahualulco
Región Huasteca Baja		40	Chiconquiaco
7	Álamo Temapache	41	Coatepec
8	Benito Juárez	42	Cosautlán de Carvajal
9	Castillo de Teayo	43	Emiliano Zapata
10	Chicontepec	44	Ixhuacán de los Reyes
11	Chontla	45	Jalacingo
12	Citlaltépetl	46	Jalcomulco
13	Huayacocotla	47	Las Minas
14	Ilamatlán	48	Tatatila
15	Ixcatepec	49	Tepetlán
16	Ixhuatlán de Madero	50	Tlacolulan
17	Tepetzintla	51	Tonayán
18	Texcatepec	Región Las Montañas	
19	Tlachichilco	52	Acutzingo
20	Zacualpan	53	Alpatláhuac
21	Zontecomatlán de López y Fuentes	54	Aguila
Región Totonaca		55	Astacinga
22	Cazones de Herrera	56	Atlahuilco
23	Chumatlán	57	Atzacan
24	Coahuatlán	58	Calcahualco
25	Coxquihui	59	Camarón de Tejeda
26	Coyutla	60	Carrillo Puerto
27	Espinal	61	Coetzala
28	Filomeno Mata	62	Comapa
29	Mecatlán	63	Coscomatepec
30	Tecolutla	64	Ixhuatlán del Café
31	Tihuatlán	65	La Perla
32	Zozocolco de Hidalgo	66	Los Reyes
Región Nautla		67	Magdalena
33	Atzalan	68	Mixtla de Altamirano



Capacitación y asistencia técnica para la operación y seguimiento de proyectos por medio del extensionismo
Varios municipios



Huayacocotla

69	Naranjal
70	San Andrés Tenejapan
71	Sochiapa
72	Soledad Atzompa
73	Tehuipango
74	Tenampa
75	Tepatlaxco
76	Tequila
77	Texhuacán
78	Tezonapa
79	Tlaltetela
80	Tlaquilpa
81	Totutla
82	Xoxocotla
83	Zentla
84	Zongolica
Región Sotavento	
85	Cotaxtla
Región Papaloapan	
86	Ignacio de la Llave
87	Playa Vicente
88	Santiago Sochiapan
Región Los Tuxtlas	
89	Hueyapan de Ocampo
90	San Andrés Tuxtla
Región Olmeca	
91	Hidalgotitlán
92	Jesús Carranza
93	Las Choapas
94	Mecayapan
95	Pajapan
96	San Juan Evangelista
97	Sayula de Alemán
98	Soteapan
99	Tatahuicapan de Juárez
100	Texistepec
101	Uxpanapa



Hueyapan de Ocampo



Hueyapan de Ocampo



Huayacocotla



Capacitación y asistencia técnica para la operación y seguimiento de proyectos
por medio del extensionismo
Varios municipios



Ixhuatlán de Madero



Ignacio de la Llave



Ixcatepec



Playa Vicente



Capacitación y asistencia técnica para la operación y seguimiento de proyectos por medio del extensionismo
Varios municipios



Jalacingo



Los Reyes



Los Reyes



Mecayapan



Mixtla de Altamirano



Mecayapan



Capacitación y asistencia técnica para la operación y seguimiento de proyectos por medio del extensionismo
Varios municipios



Ozuluama de Mascareñas



Playa Vicente



Playa Vicente



Chontla



Después



Capacitación y asistencia técnica para la operación y seguimiento de proyectos por medio del extensionismo
Varios municipios



Jesús Carranza



Playa Vicente



Mixtla de Altamirano



Tantima



Cosautlán de Carvajal



Capacitación y asistencia técnica para la operación y seguimiento de proyectos
por medio del extensionismo
Varios municipios



Tantoyuca



Tehuipango



Tehuipango



Tepetzintla



Tihuatlán



Tlacolulan



Capacitación y asistencia técnica para la operación y seguimiento de proyectos por medio del extensionismo
Varios municipios



Tlacolulan



Zacualpan



Chontla



Jalacingo




Altotonga



Programa Fomento a la Ganadería Sustentable con Integración de Cadenas de Valor
Entrega de cercos eléctricos a productores pecuarios
Varios municipios



Tempache



Papantla

Región Huasteca Alta	
1	Ozuluama de Mascareñas
2	Pánuco
3	Tamiahua
4	Tampico Alto
5	Tantima
6	Tantoyuca
7	Tempoal
Región Huasteca Baja	
8	Álamo Tempache
9	Castillo de Teayo
10	Chicontepec
11	Chontla
12	Huayacocotla
13	Ixcatepec
14	Ixhuatlán de Madero
15	Tepetzintla
16	Tuxpan
17	Zacualpan
Región Totonaca	
18	Coatzintla
19	Papantla
20	Tecolutla
21	Tihuatlán
Región Nautla	
22	Misantla
23	Nautla
24	Vega de Alatorre
25	Yecuatla
Región Capital	
26	Acajete
27	Actopan
28	Alto Lucero de Gutiérrez Barrios

29	Chiconquiaco
30	Las Vigas de Ramírez
31	Tlacolulan
Región Sotavento	
32	Cotaxtla
33	Manlio Fabio Altamirano
34	Medellín de Bravo
35	Puente Nacional
36	Soledad de Doblado
37	Tlalixcoyan
Región Papaloapan	
38	Chacaltianguis
39	Ignacio de la Llave
40	Isla
41	Juan Rodríguez Clara
42	José Azueta
43	Playa Vicente
44	Tierra Blanca
Región Los Tuxtlas	
45	Catemaco
46	Hueyapan de Ocampo
47	San Andrés Tuxtla
Región Olmeca	
48	Acajucan
49	Hidalgotitlán
50	Jesús Carranza
51	Las Choapas
52	San Juan Evangelista
53	Minatitlán
54	Sayula de Alemán
55	Soconusco
56	Texistepec
57	Uxpanapa



Programa Fomento a la Ganadería Sustentable con Integración de Cadenas de Valor
Entrega de cercos eléctricos a productores pecuarios
Varios municipios



San Andrés Tuxtla



Sayula de Alemán



Juan Rodríguez Clara



Playa Vicente



Catemaco



Programa Fomento a la Ganadería Sustentable con Integración
de Cadenas de Valor
Entrega de cercos eléctricos a productores pecuarios
Varios municipios



Después



Después



Después



Acciones de control para la movilización de especies pecuarias
Varios municipios



San Rafael

Región Huasteca Alta	
1	Pánuco
Región Huasteca Baja	
2	Chicontepec
Región Totonaca	
3	Tihuatlán
Región Nautla	
4	San Rafael
Región Capital	
5	Jalacingo
6	Perote
Región Las Montañas	
7	Fortín
Región Papaloapan	
8	Cosamaloapan de Carpio
Región Olmeca	
9	Las Choapas
10	Uxpanapa



Chicontepec



Jalacingo



Cosamaloapan de Carpio



Acciones de control para la movilización de especies pecuarias
Varios municipios



Cosamaloapan de Carpio




Pánuco



Pánuco



Perote



Fortín



Tehuacán



Las Choapas



Apoyo a las unidades de producción acuícolas y pesqueras
 Crías de trucha y tilapia, alimento balanceado, cemento gris para rehabilitación
 de estanques, estanques de producción acuícola, jaulas flotantes y equipo menor
 Varios municipios



Ozuluama de Mascareñas



Ignacio de la Llave

Región Husteca Alta	
1	El Higo
2	Ozuluama de Mascareñas
3	Pueblo Viejo
4	Tamalín
5	Tamiahua
6	Tampico Alto
7	Tantima
Región Huasteca Baja	
8	Álamo Temapache
9	Zacualpan
Región Totonaca	
10	Cazones de Herrera
Región Nautla	
11	Atzacan
12	Juchique de Ferrer
13	Martínez de la Torre
14	Misantla
15	Tlapacoyan
16	Vega de Alatorre
Región Capital	
17	Acajete
18	Actopan
19	Alto Lucero de Gutiérrez Barrios
20	Altotonga
21	Apazapan
22	Coatepec
23	Cosautlán de Carvajal
24	Emiliano Zapata
25	Ixhuacán de los Reyes
26	Jalacingo
27	Jalcomulco

28	Las Minas
29	Tatatila
30	Teocelo
31	Tlalnelhuayocan
32	Xalapa
33	Xico
Región Las Montañas	
34	Acultzingo
35	Amatlán de los Reyes
36	Atoyac
37	Calchahuaco
38	Comapa
39	Cuicatlahuac
40	Huatusco
41	Ixtaczoquitlán
42	Naranjal
43	Nogales
44	Omealca
45	Paso del Macho
46	Rafael Delgado
47	Tepatlaxco
48	Tequila
49	Tezonapa
50	Tlaltetela
51	Tlilapan
52	Totutla
53	Zentla
Región Sotavento	
54	Boca del Río
55	Jamapa
56	La Antigua
57	Manlio Fabio Altamirano

58	Medellín de Bravo
59	Paso de Ovejas
60	Puente Nacional
61	Tlalixcoyan
62	Úrsulo Galván
Región Papaloapan	
63	Acuala
64	Alvarado
65	Ángel R. Cabada
66	Carlos A. Carrillo
67	Cosamaloapan de Carpio
68	Ignacio de la Llave
69	Isla
70	Ixmattlahuacan
71	José Azueta
72	Otatitlán
73	Playa Vicente
74	Saltabarranca
75	Tierra Blanca
76	Tlacotalpan
Región Los Tuxtlas	
77	Catemaco
78	San Andrés Tuxtla
Región Olmeca	
79	Cosoleacaque
80	Minatitlán
81	Pajapan
82	Sayula de Alemán



Apoyo a las unidades de producción acuícolas y pesqueras
Crías de trucha y tilapia, alimento balanceado, cemento gris para rehabilitación
de estanques, estanques de producción acuícola, jaulas flotantes y equipo menor
Varios municipios



Tequila



Misantla



Ozulama de Mascareñas



Calchahuaco



La Antigua



La Antigua



Emiliano Zapata



Ixhuacan de los Reyes



Pajapan



Apoyo a las unidades de producción acuícolas y pesqueras
Crías de trucha y tilapia, alimento balanceado, cemento gris para rehabilitación
de estanques, estanques de producción acuícola, jaulas flotantes y equipo menor
Varios municipios



Álamo Temapache



Altotonga



Atoyac



Isla



Ixtaczoquitlan



Jalacingo



Jalcomulco



Juchique de Ferrer



Las Minas



Apoyo a las unidades de producción acuícolas y pesqueras
Crías de trucha y tilapia, alimento balanceado, cemento gris para rehabilitación
de estanques, estanques de producción acuícola, jaulas flotantes y equipo menor
Varios municipios




Manlio Fabio Altamirano




Martínez de la Torre



Naranjal



Nogales



Otatitlán



Paso del Macho



Puente Nacional



Saltabarranca



San Andrés Tuxtla



Apoyo a las unidades de producción acuícolas y pesqueras
Crías de trucha y tilapia, alimento balanceado, cemento gris para rehabilitación
de estanques, estanques de producción acuícola, jaulas flotantes y equipo menor
Varios municipios



Tantima



Tepatlaxco



Tlalnelhuayocan



Tlalnelhuayocan



Tlatetela



Totutla



Xalapa



Xico



Xico



Apoyo a las unidades de producción acuícolas y pesqueras
Crías de trucha y tilapia, alimento balanceado, cemento gris para rehabilitación
de estanques, estanques de producción acuícola, jaulas flotantes y equipo menor
Varios municipios



Zacualpan



Zentla



Acajete



Acultzingo



Cosautlan de Carvajal



Cuitláhuac



Huatusco



Las Minas



Medellín de Bravo



Apoyo a las unidades de producción acuícolas y pesqueras
 Crías de trucha y tilapia, alimento balanceado, cemento gris para rehabilitación
 de estanques, estanques de producción acuícola, jaulas flotantes y equipo menor
 Varios municipios



Tierra Blanca



Puente Nacional




Pueblo Viejo



Sayula de Alemán



Tamiahua



Tatatila



Teocelo



Tlapacoyan




Tlilapan




Apoyo a las unidades de producción acuícolas y pesqueras
Crías de trucha y tilapia, alimento balanceado, cemento gris para rehabilitación
de estanques, estanques de producción acuícola, jaulas flotantes y equipo menor
Varios municipios



Úrsulo Galván



Alvarado



Cosamaluapan



Omealca



Tezonapa



Tampico Alto



Puente Nacional



Actopan



Amatlán de los Reyes



Apoyo a las unidades de producción acuícolas y pesqueras
Crías de trucha y tilapia, alimento balanceado, cemento gris para rehabilitación
de estanques, estanques de producción acuícola, jaulas flotantes y equipo menor
Varios municipios



Cazones de Herrera



Emiliano Zapata



La Antigua



Carlos A. Carrillo



Catemaco




Acula



Vega de Alatorre



Actopan



Ángel R. Cabada



SEDESOL

**SECRETARÍA DE
DESARROLLO SOCIAL**



Programa Mujeres Emprendedoras



Calcahualco




Calcahualco



Alpatláhuac



Zongolica



Soledad Atzompa



San Juan Evangelista

Región Huasteca Alta	
1	Chiconamel
2	Chinampa de Gorostiza
3	El Higo
4	Naranjos Amatlán
5	Ozuluama de Mascareñas
6	Pánuco
7	Platón Sánchez
8	Pueblo Viejo
9	Tamalín
10	Tamiahua
11	Tampico Alto
12	Tantima
13	Tantoyuca
14	Tempoal
Región Huasteca Baja	
15	Álamo Temapache
16	Benito Juárez
17	Chicontepec
18	Chontla
19	Citlaltépetl
20	Ixcatepec
21	Ixhuatlán de Madero
22	Tancoco
23	Tepetzintla
24	Tlachichilco
25	Tuxpan
Región Nautla	
26	Colipa
27	Juchique de Ferrer
28	Nautla
29	Tenochtitlán
30	Tlapacoyan
31	Vega de Alatorre
32	Yecuatla
Región Capital	
33	Acajete

34	Acatlán
35	Alto Lucero de Gutiérrez Barrios
36	Apazapan
37	Ayahualulco
38	Chiconquiaco
39	Coacoatzintla
40	Coatepec
41	Cosautlán de Carvajal
42	Emiliano Zapata
43	Ixhuacán de los Reyes
44	Jalcomulco
45	Jilotepec
46	Landero y Coss
47	Las Minas
48	Las Vigas de Ramírez
49	Miahuatlán
50	Naolinco
51	Perote
52	Rafael Lucio
53	Tatatila
54	Teocelo
55	Tepetlán
56	Tlacolulan
57	Tlalnahuayocan
58	Tonayán
59	Villa Aldama
60	Xalapa
61	Xico
Región Las Montañas	
62	Acultzingo
63	Alpatláhuac
64	Amatlán de los Reyes
65	Aquila
66	Astacinga
67	Atlahuilco
68	Atoyac
69	Atzacan

70	Calcahualco
71	Camarón de Tejeda
72	Camerino Z. Mendoza
73	Carrillo Puerto
74	Chocamán
75	Coetzala
76	Comapa
77	Coscomatepec
78	Cuichapa
79	Cuitláhuac
80	Fortín
81	Huatusco
82	Huiloapan de Cuauhtémoc
83	Ixhuatlán del Café
84	Ixhuatlancillo
85	Ixtaczoquitlán
86	La Perla
87	Los Reyes
88	Magdalena
89	Maltrata
90	Mariano Escobedo
91	Mixtla de Altamirano
92	Naranjal
93	Nogales
94	Omealca
95	Paso del Macho
96	Rafael Delgado
97	Río Blanco
98	San Andrés Tenejapan
99	Sochiapa
100	Soledad Atzompa
101	Tehuipango
102	Tenampa
103	Tepatlxco
104	Tequila
105	Texhuacán
106	Tezonapa



Programa Mujeres Emprendedoras



San Juan Evangelista



San Juan Evangelista



Tampico Alto



San Juan Evangelista



San Juan Evangelista



Soledad Atzompa

107	Tlacotepec de Mejía
108	Tlaltetela
109	Tlaquilpa
110	Tlilapan
111	Tomatlán
112	Totutla
113	Xoxocotla
114	Yanga
115	Zentla
116	Zongolica

Región Sotavento

117	Boca del Río
118	Cotaxtla
119	Jamapa
120	Manlio Fabio Altamirano
121	Medellín de Bravo
122	Puente Nacional
123	Tlalixcoyan

Región Papaloapan

124	Acula
125	Alvarado
126	Amatitlán
127	Ángel R. Cabada
128	Carlos A. Carrillo
129	Chacaltianguis
130	Cosamaloapan de Carpio
131	Ignacio de la Llave
132	Isla
133	Ixmatalhuacan
134	José Azueta
135	Juan Rodríguez Clara
136	Lerdo de Tejada
137	Otatitlán
138	Playa Vicente
139	Saltabarranca
140	Santiago Sochiapan
141	Tierra Blanca

142	Tlacojalpan
143	Tlacotalpan
144	Tres Valles
145	Tuxtilla

Región Los Tuxtlas

146	Catemaco
147	Hueyapan de Ocampo
148	San Andrés Tuxtla
149	Santiago Tuxtla

Región Olmeca

150	Acayucan
151	Agua Dulce
152	Chinameca
153	Coatzacoalcos
154	Cosoleacaque
155	Hidalgotitlán
156	Ixhuatlán del Sureste
157	Jáltipan
158	Jesús Carranza
159	Las Choapas
160	Mecayapan
161	Minatitlán
162	Moloacán
163	Nanchital de Lázaro Cárdenas del Río
164	Oluta
165	Oteapan
166	Pajapan
167	San Juan Evangelista
168	Sayula de Alemán
169	Soconusco
170	Soteapan
171	Tatahuicapan de Juárez
172	Texistepec
173	Uxpanapa
174	Zaragoza



Tlapacoyan



Tlapacoyan



Chinameca



Programa Mujeres Emprendedoras



Tlapacoyan




Tlapacoyan



Tlapacoyan



Tlapacoyan




Tlapacoyan



Tampico Alto




Las Minas



Coatepec



Coatepec



Coatepec




Juan Rodríguez Clara



Programa Mujeres Emprendedoras



Ayahualulco



Ayahualulco



Tlapacoyan



Ayahualulco



Santiago Sochiapan



Agua Dulce



Ayahualulco




Juan Rodríguez Clara



Agua Dulce



Agua Dulce



Tonayán



Tenochtitlán



Agua Dulce




Programa Mujeres Emprendedoras




Ozulama de Mascareñas



Villa Aldama



Coatepec



Chinameca



Coatepec




Playa Vicente



El Higo



Xalapa



Tehuipango




Agua Dulce



Programa Mujeres Emprendedoras



Tehuipango




Tehuipango



Cuichapa



Mixtla de Altamirano



Tehuipango



Altotonga



Agua Dulce



San Andrés Tuxtla



Tenochtitlán



Chacaltianguis



Acajete



Zongolica



Programa Módulos hacia la Autosuficiencia Alimentaria



Tlapacoyan



San Juan Evangelista

Región Huasteca Alta	
1	Chiconamel
2	El Higo
3	Naranjos Amatlán
4	Pánuco
5	Pueblo Viejo
Región Huasteca Baja	
6	Álamo Temapache
7	Benito Juárez
8	Chicontepec
9	Ixhuatlán de Madero
10	Tepetzintla
11	Tuxpan
Región Nautla	
12	Juchique de Ferrer
13	Nautla
14	Tenochtitlán
15	Tlapacoyan
16	Vega de Alatorre
Región Capital	
17	Alto Lucero de Gutiérrez Barrios
18	Apazapan
19	Emiliano Zapata
20	Jilotepec
21	Landero y Coss
22	Miahuatlán
23	Naolinco
24	Rafael Lucio
25	Teocelo
26	Tlalnelhuayocan

27	Villa Aldama
28	Xico
Región Las Montañas	
29	Amatlán de los Reyes
30	Astacinga
31	Atoyac
32	Calcahualco
33	Cuicláhuac
34	Fortín
35	Huiloapan de Cuauhtémoc
36	Ixhuatlancillo
37	La Perla
38	Los Reyes
39	Magdalena
40	Mixtla de Altamirano
41	Rafael Delgado
42	Río Blanco
43	Soledad Atzompa
44	Tehuipango
45	Tlacotepec de Mejía
46	Tomatlán
47	Yanga
Región Sotavento	
48	Jamapa
49	Puente Nacional
50	Tlalixcoyan
Región Papaloapan	
51	Alvarado
52	Ángel R. Cabada
53	Carlos A. Carrillo

54	Cosamaloapan de Carpio
55	Ignacio de la Llave
56	Lerdo de Tejada
57	Playa Vicente
58	Santiago Sochiapan
59	Tierra Blanca
60	Tlacotalpan
61	Tuxtilla
Región Olmeca	
62	Acayucan
63	Agua Dulce
64	Chinameca
65	Hidalgotitlán
66	Jesús Carranza
67	Mecayapan
68	Minatitlán
69	Oteapan
70	Pajapan
71	San Juan Evangelista
72	Soconusco
73	Soteapan
74	Tatahuicapan de Juárez
75	Uxpanapa
76	Zaragoza



Programa Módulos hacia la Autosuficiencia Alimentaria



Chicontepec



Naranjos Amatlán



Villa Aldama



El Higo



Acayucan



Programa Módulos hacia la Autosuficiencia Alimentaria



Tlapacoyan



Tlapacoyan



Tlapacoyan



Villa Aldama



Villa Aldama



Programa Módulos hacia la Autosuficiencia Alimentaria



Acayucan



Playa Vicente



Acayucan



Pánuco



Programa Módulos hacia la Autosuficiencia Alimentaria



Pánuco




Cosamaloapan de Carpio



Tehuipango



Pánuco



Tepahuipango



Tehuipango



Programa Módulos hacia la Autosuficiencia Alimentaria



Soledad Atzompa



Soledad Atzompa



Catemaco



San Andrés Tuxtla



Zongolica



Soledad Atzompa



Tenochtitlán



Protocolo de Atención a Personas en Situación de Vulnerabilidad



La Perla



La Perla



Orizaba



Veracruz

Región Huasteca Baja	
1	Álamo Temapache
Región Totonaca	
2	Coatzintla
3	Papantla
4	Poza Rica de Hidalgo
Región Capital	
5	Acatlán
6	Xalapa
Región Las Montañas	
7	Acultzingo
8	Alpatláhuac

9	La Perla
10	Orizaba
11	Río Blanco
Región Sotavento	
12	Boca del Río
13	Jamapa
14	Manlio Fabio Altamirano
15	Medellín de Bravo
16	Veracruz
Región Papaloapan	
17	Alvarado
18	Isla

Región Los Tuxtlas	
19	San Andrés Tuxtla
20	Santiago Tuxtla
Región Olmeca	
21	Acayucan
22	Coatzacoalcos
23	Moloacán



Protocolo de Atención a Personas en Situación de Vulnerabilidad



La Perla



Coatzintla



Jamapa



Boca del Río



Protocolo de Atención a Personas en Situación de Vulnerabilidad



Veracruz



Coatzintla



Jamapa



Jamapa



Álamo Temapache



Protocolo de Atención a Personas en Situación de Vulnerabilidad



Jamapa



Xalapa



Álamo Temapache



Jamapa


Medidas de Contención Económica por Contingencia Sanitaria



Poza Rica de Hidalgo



Minatitlán



Veracruz

Región Huasteca Alta	
1	Chalma
2	Chiconamel
3	Chinampa de Gorostiza
4	El Higo
5	Naranjos Amatlán
6	Ozuluama de Mascareñas
7	Pánuco
8	Platón Sánchez
9	Pueblo Viejo
10	Tamalín
11	Tamiahua
12	Tampico Alto
13	Tantima
14	Tantoyuca
15	Tempoal
Región Huasteca Baja	
16	Álamo Temapache
17	Benito Juárez
18	Castillo de Teayo
19	Cerro Azul
20	Chicontepepec
21	Chontla
22	Citlaltépetl
23	Huayacocotla
24	Ilamatlán
25	Ixcatepec
26	Ixhuatlán de Madero
27	Tancoco
28	Tepetzintla
31	Tuxpan
32	Zacualpan
33	Zontecomatlán de López y Fuentes
Región Totonaca	
34	Cazones de Herrera
35	Chumatlán
36	Coahuatlán

37	Coatzintla
38	Coxquihui
39	Coyutla
40	Espinal
41	Filomeno Mata
42	Gutiérrez Zamora
43	Mecatlán
44	Papantla
45	Poza Rica de Hidalgo
46	Tecolutla
47	Tihuatlán
48	Zozocolco de Hidalgo
Región Nautla	
49	Atzacan
50	Colipa
51	Juchique de Ferrer
52	Martínez de la Torre
53	Misantla
54	Nautla
55	San Rafael
56	Tenochtitlán
57	Tlapacoyan
58	Vega de Alatorre
59	Yecuatla
Región Capital	
60	Acajete
61	Acatlán
62	Actopan
63	Alto Lucero de Gutiérrez Barrios
64	Altotonga
65	Apazapan
66	Ayahualulco
67	Banderilla
68	Chiconquiaco
69	Coacoatzintla
70	Coatepec
71	Cosautlán de Carvajal

72	Emiliano Zapata
73	Ixhuacán de los Reyes
74	Jalacingo
75	Jalcomulco
76	Jilotepec
77	Landero y Coss
78	Las Minas
79	Las Vigas de Ramírez
80	Miahuatlán
81	Naolinco
82	Perote
83	Rafael Lucio
84	Tatatila
85	Teocelo
86	Tepetlán
87	Tlacolulan
88	Tlalnahuayocan
89	Tonayán
90	Villa Aldama
91	Xalapa
92	Xico
Región Las Montañas	
93	Acultzingo
94	Alpatláhuac
95	Amatlán de los Reyes
97	Astacinga
98	Atlahuilco
99	Atoyac
100	Atzacan
101	Calcahualco
102	Camarón de Tejada
103	Camerino Z. Mendoza
104	Carrillo Puerto
105	Chocamán
106	Coetzala
107	Comapa
108	Córdoba
109	Coscomatepec



Medidas de Contención Económica por Contingencia Sanitaria



Poza Rica de Hidalgo



Orizaba



Martínez de la Torre

110	Cuichapa
111	Cuitláhuac
112	Fortín
113	Huatusco
114	Huiloapan de Cuauhtémoc
115	Ixhuatlán del Café
116	Ixhuatlancillo
117	Ixtaczoquiltán
118	La Perla
119	Los Reyes
120	Magdalena
121	Maltrata
122	Mariano Escobedo
123	Mixtla de Altamirano
124	Naranjal
125	Nogales
126	Omealca
127	Orizaba
128	Paso del Macho
129	Rafael Delgado
130	Río Blanco
131	San Andrés Tenejapan
132	Sochiapa
133	Soledad Atzompa
134	Tehuipango
135	Tenampa
136	Tepatlaxco
137	Tequila
138	Texhuacán
139	Tezonapa
140	Tlacotepec de Mejía
141	Tlaltetela
142	Tlaquilpa
143	Tlilapan
144	Tomatlán
145	Totutla
146	Xoxocotla

147	Yanga
148	Zentla
149	Zongolica
Región Sotavento	
150	Boca del Río
151	Cotaxtla
152	Jamapa
153	La Antigua
154	Manlio Fabio Altamirano
155	Medellín de Bravo
156	Paso de Ovejas
157	Puente Nacional
158	Soledad de Doblado
159	Tlalixcoyan
160	Úrsulo Galván
161	Veracruz
Región Papaloapan	
162	Acula
163	Alvarado
164	Amatitlán
165	Ángel R. Cabada
166	Carlos A. Carrillo
167	Chacaltianguis
168	Cosamaloapan de Carpio
169	Ignacio de la Llave
170	Isla
171	Ixmattlahuacan
172	José Azueta
173	Juan Rodríguez Clara
174	Lerdo de Tejada
175	Otatitlán
176	Playa Vicente
177	Saltabarranca
178	Santiago Sochiapan
179	Tierra Blanca
180	Tlacojalpan
181	Tlacotalpan

182	Tres Valles
183	Tuxtilla
Región Los Tuxtlas	
184	Catemaco
185	Hueyapan de Ocampo
186	San Andrés Tuxtla
187	Santiago Tuxtla
Región Olmeca	
188	Acayucan
189	Agua Dulce
190	Chinameca
191	Coatzacoalcos
192	Cosoleacaque
193	Hidalgotitlán
194	Ixhuatlán del Sureste
195	Jáltipan
196	Jesús Carranza
197	Las Choapas
198	Mecayapan
199	Minatitlán
200	Moloacán
201	Nanchital de Lázaro Cárdenas del Río
202	Oluta
203	Oteapan
204	Pajapan
205	San Juan Evangelista
206	Sayula de Alemán
207	Soconusco
208	Soteapan
209	Tatahuicapan de Juárez
210	Texistepec
211	Uxpanapa
212	Zaragoza



Medidas de Contención Económica por Contingencia Sanitaria



Martínez de la Torre




Coatepec



Acayucan



Xalapa



Cosoleacaque



Ixhuatlán del Sureste



Medidas de Contención Económica por Contingencia Sanitaria



Jalacingo



Acayucan



Córdoba



Banderilla



Villa Aldama



Coxquihui



Xico



Medidas de Contención Económica por Contingencia Sanitaria




Poza Rica de Hidalgo



Jilotepec



Poza Rica de Hidalgo



Xalapa




Ixhuatlán del Café



Minatitlán



Río Blanco



Veracruz




Medidas de Contención Económica por Contingencia Sanitaria



Poza Rica de Hidalgo



Jáltipan



Sayula de Alemán



Coacoatzintla



Coatepec



Medellín de Bravo



Xalapa



Boca del Río



Manlio Fabio Altamirano



DIF

**SISTEMA ESTATAL PARA EL
DESARROLLO INTEGRAL DE LA
FAMILIA**



Programa Proyectos Productivos
Varios municipios



Poza Rica de Hidalgo



Poza Rica de Hidalgo

Región Huasteca Alta	
1	Chalma
2	Chiconamel
3	Chinampa de Gorostiza
4	Naranjos Amatlán
5	Pánuco
6	Pueblo Viejo
7	Tamalín
8	Tamiahua
9	Tantima
10	Tempoal
Región Huasteca Baja	
11	Benito Juárez
12	Cerro Azul
13	Chicontepec
14	Huayacocotla
15	Ilamatlán
16	Ixcatepec
17	Ixhuatlán de Madero
18	Tancoco
19	Texcatepec
20	Tlachichilco
21	Zacualpan
22	Zontecomatlán de López y Fuentes*
Región Totonaca	
23	Chumatlán
24	Coyutla

25	Espinal
26	Filomeno Mata
27	Gutiérrez Zamora
28	Mecatlán
29	Papantla
30	Poza Rica de Hidalgo
31	Tecolutla
32	Zozocolco de Hidalgo
Región Nautla	
33	Colipa
34	Juchique de Ferrer
35	Nautla
36	Tenochtitlán
37	Vega de Alatorre
38	Yecuatla
Región Capital	
39	Acajete
40	Acatlán
41	Actopan
42	Alto Lucero de Gutiérrez Barrios
43	Altotonga
44	Ayahualulco
45	Banderilla
46	Chiconquiaco
47	Coacoatzintla
48	Coatepec
49	Cosautlán de Carvajal

50	Emiliano Zapata
51	Ixhuacán de los Reyes
52	Jalacingo
53	Jilotepec
54	Las Minas
55	Las Vigas de Ramírez
56	Miahuatlán
57	Rafael Lucio
58	Tatatila
59	Teocelo
60	Tlacolulan
61	Tlalnelhuayocan
62	Tonayán
63	Villa Aldama
64	Xalapa
65	Xico
Región Las Montañas	
66	Acultzingo
67	Alpatláhuac
68	Aquila
69	Astacinga
70	Atoyac
71	Atzacan
72	Camarón de Tejeda
73	Camerino Z. Mendoza
74	Carrillo Puerto
75	Chocamán



Programa Proyectos Productivos
Varios municipios



Poza Rica de Hidalgo



Papantla

76	Comapa
77	Córdoba
78	Coscomatepec
79	Cuichapa
80	Huatusco
81	Huiloapan de Cuauhtémoc
82	Ixhuatlán del Café
83	Ixhuatlancillo
84	Ixtaczoquitlán
85	La Perla
86	Los Reyes
87	Magdalena
88	Maltrata
89	Mariano Escobedo
90	Mixtla de Altamirano
91	Nogales
92	Orizaba
93	Paso del Macho
94	San Andrés Tenejapan
95	Soledad Atzompa
96	Tehuipango
97	Tenampa
98	Tequila
99	Texhuacán
100	Tezonapa
101	Tlacotepec de Mejía
102	Tlaquilpa

103	Tomatlán
104	Totutla
105	Xoxocotla
106	Zongolica
Región Sotavento	
107	Jamapa
108	Manlio Fabio Altamirano
109	Paso de Ovejas
110	Puente Nacional
111	Soledad de Doblado
Región Papaloapan	
112	Alvarado
113	Amatitlán
114	Carlos A. Carrillo
115	Chacaltianguis
116	Ignacio de la Llave
117	Isla
118	Ixmattlahuacan
119	Lerdo de Tejada
120	Otatitlán
121	Playa Vicente
122	Santiago Sochiapan
123	Tierra Blanca
124	Tlacojalpan
125	Tlacotalpan
126	Tres Valles
127	Tuxtilla

Región Los Tuxtlas	
128	Catemaco
129	Hueyapan de Ocampo
130	San Andrés Tuxtla
131	Santiago Tuxtla
Olmeca	
132	Acayucan
133	Agua Dulce
134	Coatzacoalcos
135	Cosoleacaque
136	Hidalgotitlán
137	Jáltipan
138	Las Choapas
139	Minatitlán
140	Moloacán
141	Oteapan
142	Pajapan
143	Sayula de Alemán
144	Soconusco
145	Tatahuicapan de Juárez
146	Texistepec
147	Uxpanapa
148	Zaragoza



Programa Proyectos Productivos
Varios municipios



Papantla



Acayucan



Acayucan



Naranjos Amatlán



Acayucan

Programa Proyectos Productivos
Varios municipios



Texhuacán



Texhuacán



Tancoco



Texhuacán



Acayucan



Agua Dulce



Programa Proyectos Productivos
Varios municipios



Agua Dulce



Tehuipango



Nautla



Nautla



Córdoba



Emiliano Zapata



Programa Proyectos Productivos
Varios municipios



Atoyac



Vega de Alatorre



Tequila



Totutla



Magdalena



Programa Proyectos Productivos
Varios municipios



Coatzacoalcos



Emiliano Zapata



Poza Rica de Hidalgo



Emiliano Zapata



Emiliano Zapata



Programa Proyectos Productivos
Varios municipios



Poza Rica de Hidalgo



Teocelo



Emiliano Zapata



Poza Rica de Hidalgo



Lerdo de Tejada



Programa de Desayunos Escolares Calientes
Varios municipios



Huayacocotla



Huayacocotla

Región Husteca Alta	
1	Chalma
2	Chiconamel
3	Chinampa de Gorostiza
4	El Higo
5	Naranjos Amatlán
6	Ozuluama de Mascareñas
7	Pánuco
8	Platón Sánchez
9	Pueblo Viejo
10	Tamalín
11	Tamiahua
12	Tampico Alto
13	Tantima
14	Tantoyuca
15	Tempoal
Región Huasteca Baja	
16	Álamo Temapache
17	Benito Juárez
18	Castillo de Teayo
19	Cerro Azul
20	Chicontepec
21	Chontla
22	Citlaltépetl
23	Huayacocotla
24	Ilamatlán
25	Ixcatepec
26	Ixhuatlán de Madero
27	Tancoco
28	Tepetzintla
29	Texcatepec
30	Tlachichilco
31	Tuxpan
32	Zacualpan
33	Zontecomatlán de López y Fuentes
Región Totonaca	
34	Cazones de Herrera

35	Chumatlán
36	Coahuatlán
37	Coatzintla
38	Coxquihui
39	Coyutla
40	Espinal
41	Filomeno Mata
42	Gutiérrez Zamora
43	Mecatlán
44	Papantla
45	Poza Rica de Hidalgo
46	Tecolutla
47	Tihuatlán
48	Zozocolco de Hidalgo
Región Nautla	
49	Atzacan
50	Colipa
51	Juchique de Ferrer
52	Martínez de la Torre
53	Misantla
54	Nautla
55	San Rafael
56	Tenochtitlán
57	Tlapacoyan
58	Vega de Alatorre
59	Yecuatla
Región Capital	
60	Acajete
61	Acatlán
62	Actopan
63	Alto Lucero de Gutiérrez Barrios
64	Altotonga
65	Apazapan
66	Ayahualulco
67	Banderilla
68	Chiconquiaco
69	Coacoatzintla


70	Coatepec
71	Cosautlán de Carvajal
72	Emiliano Zapata
73	Ixhuacán de los Reyes
74	Jalacingo
75	Jalcomulco
76	Jilotepec
77	Landero y Coss
78	Las Minas
79	Las Vigas de Ramírez
80	Miahuatlán
81	Naolinco
82	Perote
83	Rafael Lucio
84	Tatatila
85	Teocelo
86	Tepetlán
87	Tlacolulan
88	Tlalnahuayocan
89	Tonayán
90	Villa Aldama
91	Xalapa
92	Xico
Región Las Montañas	
93	Acultzingo
94	Alpatláhuac
95	Amatlán de los Reyes
96	Aquila
97	Astacinga
98	Atlahuilco
99	Atoyac
100	Atzacan
101	Calchahuaco
102	Camarón de Tejeda
103	Camerino Z. Mendoza
104	Carrillo Puerto
105	Chocamán



Programa de Desayunos Escolares Calientes
Varios municipios



Comapa



Comapa

106	Coetzala
107	Comapa
108	Córdoba
109	Coscomatepec
110	Cuichapa
111	Cuitláhuac
112	Fortín
113	Huatusco
114	Huiloapan de Cuauhtémoc
115	Ixhualtán del Café
116	Ixhualtancillo
117	Ixtaczoquitlán
118	La Perla
119	Los Reyes
120	Magdalena
121	Maltrata
122	Mariano Escobedo
123	Mixtla de Altamirano
124	Naranja
125	Nogales
126	Omealca
127	Orizaba
128	Paso del Macho
129	Rafael Delgado
130	Río Blanco
131	San Andrés Tenejapan
132	Sochiapa
133	Soledad Atzompa
134	Tehuipango
135	Tenampa
136	Tepatlxco
137	Tequila
138	Texhuacán
139	Tezonapa
140	Tlacotepec de Mejía
141	Tlaltetela
142	Tlaquilpa
143	Tlilapan

144	Tomatlán
145	Totutla
146	Xoxocotla
147	Yanga
148	Zentla
149	Zongolica
Región Sotavento	
150	Boca del Río
151	Cotaxtla
152	Jamapa
153	La Antigua
154	Manlio Fabio Altamirano
155	Medellín de Bravo
156	Paso de Ovejas
157	Puente Nacional
158	Soledad de Doblado
159	Tlalixcoyan
160	Úrsulo Galván
161	Veracruz
Región Papaloapan	
162	Acula
163	Alvarado
164	Amatitlán
165	Ángel R. Cabada
166	Carlos A. Carrillo
167	Chacaltianguis
168	Cosamaloapan de Carpio
169	Ignacio de la Llave
170	Isla
171	Ixmattlahuacan
172	José Azueta
173	Juan Rodríguez Clara
174	Lerdo de Tejada
175	Otatitlán
176	Playa Vicente
177	Saltabarranca
178	Santiago Sochiapan
179	Tierra Blanca

180	Tlacojalpan
181	Tlacotalpan
182	Tres Valles
183	Tuxtilla
Región Los Tuxtlas	
184	Catemaco
185	Hueyapan de Ocampo
186	San Andrés Tuxtla
187	Santiago Tuxtla
Región Olmeca	
188	Acayucan
189	Agua Dulce
190	Chinameca
191	Coatzacoalcos
192	Cosoleacaque
193	Hidalgotitlán
194	Ixhualtán del Sureste
195	Jáltipan
196	Jesús Carranza
197	Las Choapas
198	Mecayapan
199	Minatitlán
200	Moloacán
201	Nanchital de Lázaro Cárdenas del Río
202	Oluta
203	Oteapan
204	Pajapan
205	San Juan Evangelista
206	Sayula de Alemán
207	Soconusco
208	Soteapan
209	Tatahuicapan de Juárez
210	Texistepec
211	Uxpanapa
212	Zaragoza



Programa de Desayunos Escolares Calientes
Varios municipios



Comapa



Coscomatepec



Coscomatepec



Coscomatepec



Coscomatepec



Coscomatepec



Coscomatepec



Programa de Desayunos Escolares Calientes
Varios municipios



Pueblo Viejo



Coscomatepec



Lerdo de Tejada



Lerdo de Tejada



Pueblo Viejo



Pueblo Viejo



Programa de Desayunos Escolares Calientes
Varios municipios



Pueblo Viejo



Pueblo Viejo



Pueblo Viejo



Pueblo Viejo



Pueblo Viejo



Pueblo Viejo



Pueblo Viejo



Pueblo Viejo



Programa de Desayunos Escolares Calientes
Varios municipios



Pueblo Viejo



Pueblo Viejo



Pueblo Viejo



Pueblo Viejo



Tomatlán




Tomatlán



Tomatlán



Programa de Desayunos Escolares Calientes
Varios municipios





Programa de Desayunos Escolares Calientes
Varios municipios



Soteapan



Soteapan



Soteapan



Soteapan



Soteapan



Soteapan



Programa de Desayunos Escolares Fríos
Varios municipios



Poza Rica de Hidalgo

Región Huasteca Alta	
1	Chalma
2	Chiconamel
3	Chinampa de Gorostiza
4	El Higo
5	Naranjos Amatlán
6	Ozuluama de Mascareñas
7	Pánuco
8	Platón Sánchez
9	Pueblo Viejo
10	Tamalín
11	Tamiahua
12	Tampico Alto
13	Tantima
14	Tantoyuca
15	Tempoal
Región Huasteca Baja	
16	Álamo Temapache
17	Benito Juárez
18	Castillo de Teayo
19	Cerro Azul
20	Chicontepec
21	Chontla
22	Citlaltépetl
23	Huayacocotla
24	Ilamatlán
25	Ixcatepec
26	Ixhuatlán de Madero
27	Tancoco
28	Tepetzintla
29	Texcatepec
30	Tlachichilco
31	Tuxpan
32	Zacualpan
33	Zontecomatlán de López y Fuentes
Región Totonaca	
34	Cazones de Herrera

35	Chumatlán
36	Coahuatlán
37	Coatzintla
38	Coxquihui
39	Coyutla
40	Espinal
41	Filomeno Mata
42	Gutiérrez Zamora
43	Mecatlán
44	Papantla
45	Poza Rica de Hidalgo
46	Tecolutla
47	Tihuatlán
48	Zozocolco de Hidalgo
Región Nautla	
49	Atzacan
50	Colipa
51	Juchique de Ferrer
52	Martínez de la Torre
53	Misantla
54	Nautla
55	San Rafael
56	Tenochtitlán
57	Tlapacoyan
58	Vega de Alatorre
59	Yecuatla
Región Capital	
60	Acajete
61	Acatlán
62	Actopan
63	Alto Lucero de Gutiérrez Barrios
64	Altotonga
65	Apazapan
66	Ayahualulco
67	Banderilla
68	Chiconquiaco
69	Coacoatzintla

70	Coatepec
71	Cosautlán de Carvajal
72	Emiliano Zapata
73	Ixhuacán de los Reyes
74	Jalacingo
75	Jalcomulco
76	Jilotepec
77	Las Minas
78	Las Vigas de Ramírez
79	Miahuatlán
80	Naolinco
81	Perote
82	Rafael Lucio
83	Tatatila
84	Teocelo
85	Tepetlán
86	Tlacolulan
87	Tlalnahuayocan
88	Tonayán
89	Villa Aldama
90	Xalapa
91	Xico
Región Las Montañas	
92	Acultzingo
93	Alpatláhuac
94	Amatlán de los Reyes
95	Aquila
96	Astacinga
97	Atlahuilco
98	Atoyac
99	Atzacan
100	Calchahuaco
101	Camarón de Tejeda
102	Camerino Z. Mendoza
103	Carrillo Puerto
104	Chocamán
105	Coetzala



Programa de Desayunos Escolares Fríos
Varios municipios



Banderilla

106	Comapa
107	Córdoba
108	Coscomatepec
109	Cuichapa
110	Cuicláhuac
111	Fortín
112	Huatusco
113	Huiloapan de Cuauhtémoc
114	Ixhuatlán del Café
115	Ixhuatlancillo
116	Ixtaczoquitlán
117	La Perla
118	Los Reyes
119	Magdalena
120	Maltrata
121	Mariano Escobedo
122	Mixtla de Altamirano
123	Naranja
124	Nogales
125	Omealca
126	Orizaba
127	Paso del Macho
128	Rafael Delgado
129	Río Blanco
130	San Andrés Tenejapan
131	Sochiapa
132	Soledad Atzompa
133	Tehuipango
134	Tenampa
135	Tepatlaxco
136	Tequila
137	Texhuacán
138	Tezonapa
139	Tlacotepec de Mejía
140	Tlaltetela
141	Tlaquilpa
142	Tlilapan

143	Tomatlán
144	Totutla
145	Xoxocotla
146	Yanga
147	Zentla
148	Zongolica
Región Sotavento	
149	Boca del Río
150	Cotaxtla
151	Jamapa
152	La Antigua
153	Manlio Fabio Altamirano
154	Medellín de Bravo
155	Paso de Ovejas
156	Puente Nacional
157	Soledad de Doblado
158	Tlalixcoyan
159	Úrsulo Galván
160	Veracruz
Región Papaloapan	
161	Acula
162	Alvarado
163	Amatitlán
164	Ángel R. Cabada
165	Carlos A. Carrillo
166	Chacaltianguis
167	Cosamaloapan de Carpio
168	Ignacio de la Llave
169	Isla
170	Ixmatalhuacan
171	José Azueta
172	Juan Rodríguez Clara
173	Lerdo de Tejada
174	Otatitlán
175	Playa Vicente
176	Saltabarranca
177	Santiago Sochiapan

178	Tierra Blanca
179	Tlacojalpan
180	Tlacotalpan
181	Tres Valles
182	Tuxtilla
Región Los Tuxtlas	
183	Catemaco
184	Hueyapan de Ocampo
185	San Andrés Tuxtla
186	Santiago Tuxtla
Región Olmeca	
187	Acayucan
188	Agua Dulce
189	Chinameca
190	Coatzacoalcos
191	Cosoleacaque
192	Hidalgotitlán
193	Ixhuatlán del Sureste
194	Jáltipan
195	Jesús Carranza
196	Las Choapas
197	Mecayapan
198	Minatitlán
199	Moloacán
200	Nanchital de Lázaro Cárdenas del Río
201	Oluta
202	Oteapan
203	Pajapan
204	San Juan Evangelista
205	Sayula de Alemán
206	Soconusco
207	Soteapan
208	Tatahuicapan de Juárez
209	Texistepec
210	Uxpanapa
211	Zaragoza



Programa de Desayunos Escolares Fríos
Varios municipios



Banderilla



Poza Rica de Hidalgo



Banderilla



Comapa



Comapa



Comapa



Coscomatepec



Programa de Desayunos Escolares Fríos
Varios municipios



Coscomatepec



Coscomatepec



Coscomatepec



Coscomatepec



Comapa



Coscomatepec



Huatusco



Programa de Desayunos Escolares Fríos
Varios municipios



Huatusco



Ixhuatlancillo



Ixhuatlancillo



Ixhuatlancillo



Ixhuatlancillo



Programa de Desayunos Escolares Fríos
Varios municipios



Lerdo de Tejada



La Perla



La Perla



La Perla



La Perla



La Perla



La Perla



Programa de Desayunos Escolares Fríos
Varios municipios



La Perla



La Perla



La Perla




La Perla



La Perla



La Perla



La Perla



Programa de Desayunos Escolares Fríos
Varios municipios



Tomatlán



Tomatlán



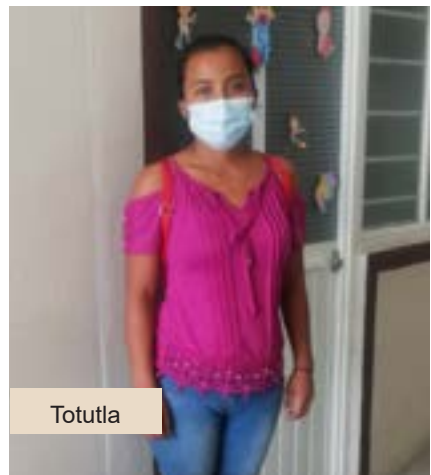
Tomatlán



Tomatlán



Tomatlán



Totutla



Tomatlán



Coscomatepec



Programa de Desayunos Escolares Fríos
Varios municipios



Tomatlán



Tomatlán



Tomatlán



Tomatlán



Tomatlán



Tomatlán



Programa de Desayunos Escolares Fríos
Varios municipios



Totutla



Totutla



Zontecomatlán de López y Fuentes



Zontecomatlán de López y Fuentes



Zontecomatlán de López y Fuentes



Zontecomatlán de López y Fuentes



Zontecomatlán de López y Fuentes



Zontecomatlán de López y Fuentes



Programa de Espacios Alimentarios
Varios municipios

Región Huasteca Alta	
1	Chalma
2	Chiconamel
3	Chinampa de Gorostiza
4	El Higo
5	Naranjos Amatlán
6	Ozuluama de Mascareñas
7	Pánuco
8	Platón Sánchez
9	Pueblo Viejo
10	Tamalín
11	Tamiahua
12	Tampico Alto
13	Tantíma
14	Tempoal
Región Huasteca Baja	
15	Álamo Temapache
16	Benito Juárez
17	Castillo de Teayo
18	Cerro Azul
19	Chicontepec
20	Chontla
21	Citlaltépetl
22	Huayacocotla
23	Ilamatlán
24	Ixcatepec
25	Ixhuatlán de Madero
26	Tancoco
27	Tepetzintla
28	Texcatepec
29	Tlachichilco
30	Tuxpan
31	Zacualpan
32	Zontecomatlán de López y Fuentes
Región Totonaca	
33	Cazones de Herrera
34	Chumatlán
35	Coahuatlán
36	Coatzintla
37	Coxquihui
38	Coyutla
39	Espinal
40	Filomeno Mata
41	Gutiérrez Zamora
42	Mecatlán
43	Papantla
44	Poza Rica de Hidalgo



Cosamaloapan de Carpio

45	Tecolutla
46	Tihuatlán
47	Zozocolco de Hidalgo
Región Nautla	
48	Atzalan
49	Juchique de Ferrer
50	Martínez de la Torre
51	Misantla
52	Nautla
53	San Rafael
54	Tenochtitlán
55	Tlapacoyan
56	Vega de Alatorre
57	Yecuatla
Región Capital	
58	Acajete
59	Acatlán
60	Actopan
61	Alto Lucero de Gutiérrez Barrios
62	Altotonga
63	Ayahualulco
64	Banderilla
65	Chiconquiaco
66	Coacoatzintla
67	Coatepec
68	Cosautlán de Carvajal
69	Emiliano Zapata
70	Ixhuacán de los Reyes
71	Jalacingo

72	Jalcomulco
73	Jilotepec
74	Landero y Coss
75	Las Minas
76	Las Vigas de Ramírez
77	Miahuatlán
78	Naolinco
79	Perote
80	Rafael Lucio
81	Tatatila
82	Teocelo
83	Tepetlán
84	Tlacolulan
85	Tlalnahuayocan
86	Tonayán
87	Villa Aldama
88	Xalapa
89	Xico
Región Las Montañas	
90	Acultzingo
91	Alpatláhuac
92	Amatlán de los Reyes
93	Aquila
94	Astacinga
95	Atlahuilco
96	Atoyac
97	Atzacan
98	Calcahualco
99	Camarón de Tejeda



Programa de Espacios Alimentarios
Varios municipios



Cosamaloapan de Carpio

100	Camerino Z. Mendoza
101	Carrillo Puerto
102	Chocamán
103	Coetzala
104	Comapa
105	Córdoba
106	Coscomatepec
107	Cuichapa
108	Fortín
109	Huatusco
110	Huiloapan de Cuauhtémoc
111	Ixhuatlán del Café
112	Ixhuatlancillo
113	Ixtaczoquitlán
114	La Perla
115	Los Reyes
116	Magdalena
117	Maltrata
118	Mariano Escobedo
119	Mixtla de Altamirano
120	Naranjal
121	Nogales
122	Omealca
123	Orizaba
124	Paso del Macho
125	Río Blanco
126	San Andrés Tenejapan
127	Sochiapa
128	Soledad Atzompa

129	Tehuipango
130	Tenampa
131	Tepatlxco
132	Tequila
133	Texhuacán
134	Tezonapa
135	Tlacotepec de Mejía
136	Tlaltetela
137	Tlilapan
138	Tomatlán
139	Totutla
140	Xoxocotla
141	Yanga
142	Zentla
143	Zongolica
Región Sotavento	
144	Boca del Río
145	Cotaxtla
146	Jamapa
147	Manlio Fabio Altamirano
148	Paso de Ovejas
149	Puente Nacional
150	Soledad de Doblado
151	Tlalixcoyan
Región Papaloapan	
152	Acula
153	Alvarado
154	Amatitlán
155	Ángel R. Cabada

156	Carlos A. Carrillo
157	Chacaltianguis
158	Cosamaloapan de Carpio
159	Ignacio de la Llave
160	Isla
161	Ixmatalhuacan
162	José Azueta
163	Lerdo de Tejada
164	Otatitlán
165	Playa Vicente
166	Saltabarranca
167	Santiago Sochiapan
168	Tierra Blanca
169	Tlacojalpan
170	Tlacotalpan
171	Tres Valles
172	Tuxtilla
Región Los Tuxtlas	
173	Catemaco
174	Hueyapan de Ocampo
175	San Andrés Tuxtla
176	Santiago Tuxtla
Región Olmeca	
177	Acayucan
178	Agua Dulce
179	Chinameca
180	Coatzacoalcos
182	Hidalgotitlán
183	Ixhuatlán del Sureste
184	Jáltipan
185	Jesús Carranza
186	Las Choapas
187	Mecayapan
188	Minatitlán
189	Moloacán
190	Nanchital de Lázaro Cárdenas del Río
191	Oluta
192	Oteapan
193	Pajapan
194	San Juan Evangelista
195	Sayula de Alemán
196	Soconusco
197	Soteapan
198	Tatahuicapan de Juárez
199	Texistepec
200	Uxpanapa



Programa de Asistencia Social Alimentaria a
Personas de Atención Prioritaria
Varios municipios



Xalapa



Xalapa

Región Huasteca Alta	
1	Chalma
2	Chiconamel
3	Chinampa de Gorostiza
4	Naranjos Amatlán
5	Ozuluama de Mascareñas
6	Pánuco
7	Platón Sánchez
8	Pueblo Viejo
9	Tamalín
10	Tamiahua
11	Tampico Alto
12	Tantima
Región Huasteca Baja	
13	Álamo Temapache
14	Benito Juárez
15	Castillo de Teayo
16	Cerro Azul
17	Chicontepec
18	Chontla
19	Citlaltépetl
20	Huayacocotla
21	Ilamatlán
22	Ixcatepec
23	Ixhuatlán de Madero
24	Tancoco
25	Tepetzintla
26	Texcatepec
27	Tlachichilco
28	Tuxpan
29	Zacualpan
30	Zontecomatlán de López y Fuentes
Región Totonaca	
31	Cazones de Herrera
32	Chumatlán
33	Coahuatlán

34	Coatzintla
35	Coxquihui
36	Coyutla
37	Espinal
38	Filomeno Mata
39	Gutiérrez Zamora
40	Mecatlán
41	Papantla
42	Poza Rica de Hidalgo
43	Tecolutla
44	Tihuatlán
45	Zozocolco de Hidalgo
Región Nautla	
46	Atzacan
47	Colipa
48	Juchique de Ferrer
49	Misantla
50	Nautla
51	San Rafael
52	Tenochtitlán
53	Tlapacoyan
54	Vega de Alatorre
55	Yecuatla
Región Capital	
56	Acajete
57	Acatlán
58	Actopan
59	Alto Lucero de Gutiérrez Barrios
60	Altotonga
61	Ayahualulco
62	Banderilla
63	Chiconquiaco
64	Coacoatzintla
65	Cosautlán de Carvajal
66	Emiliano Zapata
67	Ixhuacán de los Reyes

68	Jalacingo
69	Jalcomulco
70	Jilotepec
71	Landeroy Coss
72	Las Minas
73	Las Vigas de Ramírez
74	Miahuatlán
75	Naolinco
76	Perote
77	Rafael Lucio
78	Tatatila
79	Teocelo
80	Tepetlán
81	Tlacolulan
82	Tlalnahuayocan
83	Tonayán
84	Villa Aldama
85	Xalapa
Región Las Montañas	
86	Acultzingo
87	Alpatláhuac
88	Amatlán de los Reyes
89	Aquila
90	Astacinga
91	Atlahuilco
92	Atoyac
93	Atzacan
94	Calcahualco
95	Camarón de Tejeda
96	Camerino Z. Mendoza
97	Carrillo Puerto
98	Chocamán
99	Coetzala
100	Comapa
101	Córdoba
102	Coscomatepec



Programa de Asistencia Social Alimentaria a
Personas de Atención Prioritaria
Varios municipios



103	Cuichapa
104	Fortín
105	Huatusco
106	Huiloapan de Cuauhtémoc
107	Ixhualtán del Café
108	Ixhualtlancillo
109	Ixtaczoquitlán
110	La Perla
111	Los Reyes
112	Magdalena
113	Maltrata
114	Mariano Escobedo
115	Mixtla de Altamirano
116	Naranjal
117	Nogales
118	Omealca
119	Orizaba
120	Paso del Macho
121	Rafael Delgado
122	Río Blanco
123	San Andrés Tenejapan
124	Sochiapa
125	Soledad Atzompa
126	Tehuipango
127	Tenampa
128	Tepatlxco
129	Tequila
130	Texhuacán
131	Tezonapa
132	Tlacotepec de Mejía
133	Tlaltetela
134	Tlaquilpa
135	Tlilapan
136	Tomatlán
137	Totutla
138	Xoxocotla

139	Yanga
140	Zentla
141	Zongolica
Región Sotavento	
142	Boca del Río
143	Cotaxtla
144	Jamapa
145	Manlio Fabio Altamirano
146	Medellín de Bravo
147	Paso de Ovejas
148	Puente Nacional
149	Soledad de Doblado
150	Tlalixcoyan
Región Papaloapan	
151	Acula
152	Alvarado
153	Amatitlán
154	Ángel R. Cabada
155	Carlos A. Carrillo
156	Chacaltianguis
157	Cosamaloapan de Carpio
158	Ignacio de la Llave
159	Isla
160	Ixmatlahuacan
161	José Azueta
162	Lerdo de Tejada
163	Otatitlán
164	Playa Vicente
165	Saltabarranca
166	Santiago Sochiapan
167	Tierra Blanca
168	Tlacojalpan
169	Tlacotalpan
170	Tres Valles
171	Tuxtilla
Región Los Tuxtlas	

172	Catemaco
173	Hueyapan de Ocampo
174	San Andrés Tuxtla
175	Santiago Tuxtla
Región Olmeca	
176	Acayucan
177	Agua Dulce
178	Chinameca
179	Coatzacoalcos
180	Hidalgotitlán
181	Ixhualtán del Sureste
182	Jáltipan
183	Jesús Carranza
184	Las Choapas
185	Mecayapan
186	Minatitlán
187	Moloacán
188	Nanchital de Lázaro Cárdenas del Río
189	Oluta
190	Oteapan
191	Pajapan
192	San Juan Evangelista
193	Sayula de Alemán
194	Soconusco
195	Soteapan
196	Tatahuicapan de Juárez
197	Texistepec
198	Uxpanapa
199	Zaragoza



Programa de Asistencia Social Alimentaria a
Personas de Atención Prioritaria
Varios municipios



Zongolica



Zongolica



Zongolica



Zongolica



Zongolica



Programa de Asistencia Social Alimentaria a
Personas de Atención Prioritaria
Varios municipios



Zongolica



Soteapan



Soteapan



Zongolica



Soteapan



Programa Asistencia Social Alimentaria en los Primeros 1000 Días de Vida Varios municipios



Ixhuatlancillo



Ixhuatlancillo

Región Huasteca Alta	
1	Chalma
2	Chiconamel
3	Chinampa de Gorostiza
4	El Higo
5	Naranjos Amatlán
6	Ozuluama de Mascareñas
7	Pánuco
8	Platón Sánchez
9	Pueblo Viejo
10	Tamalín
11	Tamiahua
12	Tampico Alto
13	Tantima
14	Tantoyuca
15	Tempoal
Región Huasteca Baja	
16	Álamo Temapache
17	Benito Juárez
18	Castillo de Teayo
19	Cerro Azul
20	Chicontepec
21	Chontla
22	Citlaltépetl
23	Huayacocotla
24	Ilamatlán
25	Ixcatepec
26	Ixhuatlán de Madero
27	Tancoco
28	Tepetzintla
29	Texcatepec
30	Tlachichilco
31	Tuxpan
32	Zacualpan
33	Zontecomatlán de López y Fuentes

Región Totonaca	
34	Cazones de Herrera
35	Chumatlán
36	Coahuatlán
37	Coatzintla
38	Coxquihui
39	Coyutla
40	Espinal
41	Filomeno Mata
42	Gutiérrez Zamora
43	Mecatlán
44	Papantla
45	Poza Rica de Hidalgo
46	Tecolutla
47	Tihuatlán
48	Zozocolco de Hidalgo
Región Nautla	
49	Atzalan
50	Colipa
51	Juchique de Ferrer
52	Martínez de la Torre
53	Misantla
54	Nautla
55	San Rafael
56	Tenochtitlán
57	Tlapacoyan
58	Vega de Alatorre
59	Yecuatla
Región Capital	
60	Acajete
61	Acatlán
62	Actopan
63	Alto Lucero de Gutiérrez Barrios
64	Altotonga
65	Apazapan

66	Ayahualulco
67	Banderilla
68	Chiconquiaco
69	Coacoatzintla
70	Coatepec
71	Cosautlán de Carvajal
72	Emiliano Zapata
73	Ixhuacán de los Reyes
74	Jalacingo
75	Jalcomulco
76	Jilotepec
77	Landero y Coss
78	Las Minas
79	Las Vigas de Ramírez
80	Miahuatlán
81	Naolinco
82	Perote
83	Rafael Lucio
84	Tatatila
85	Teocelo
86	Tepetlán
87	Tlacolulan
88	Tlalnahuayocan
89	Tonayán
90	Villa Aldama
91	Xalapa
92	Xico
Región Las Montañas	
93	Acultzingo
94	Alpatláhuac
95	Amatlán de los Reyes
96	Aquila
97	Astacinga
98	Atlahuilco
99	Atoyac



Programa Asistencia Social Alimentaria en los
Primeros 1000 Días de Vida
Varios municipios



Soteapan

100	Atzacan
101	Calcahualco
102	Camarón de Tejeda
103	Camerino Z. Mendoza
104	Carrillo Puerto
105	Chocamán
106	Coetzala
107	Comapa
108	Córdoba
109	Coscomatepec
110	Cuichapa
111	Cuitláhuac
112	Fortín
113	Huatusco
114	Huiloapan de Cuauhtémoc
115	Ixhuatlán del Café
116	Ixhuatlancillo
117	Ixtaczoquitlán
118	La Perla
119	Los Reyes
120	Magdalena
121	Maltrata
122	Mariano Escobedo
123	Mixtla de Altamirano
124	Naranjal
125	Nogales
126	Omealca
127	Orizaba
128	Paso del Macho
129	Rafael Delgado
130	Río Blanco
131	San Andrés Tenejapan
132	Sochiapa
133	Soledad Atzompa
134	Tehuipango
135	Tenampa
136	Tepatlixco
137	Tequila
138	Texhuacán
139	Tezonapa

140	Tlacotepec de Mejía
141	Tlaltetela
142	Tlaquilpa
143	Tlilapan
144	Tomatlán
145	Totutla
146	Xoxocotla
147	Yanga
148	Zentla
149	Zongolica
Región Sotavento	
150	Boca del Río
151	Cotaxtla
152	Jamapa
153	La Antigua
154	Manlio Fabio Altamirano
155	Medellín de Bravo
156	Paso de Ovejas
157	Puente Nacional
158	Soledad de Doblado
159	Tlalixcoyan
160	Úrsulo Galván
161	Veracruz
Región Papaloapan	
162	Acuña
163	Alvarado
164	Amatitlán
165	Ángel R. Cabada
166	Carlos A. Carrillo
167	Chacaltianguis
168	Cosamaloapan de Carpio
169	Ignacio de la Llave
170	Isla
171	Ixmiquilpan
172	José Azueta
173	Juan Rodríguez Clara
174	Lerdo de Tejada
175	Otatitlán
176	Playa Vicente
177	Saltabarranca

178	Santiago Sochiapan
179	Tierra Blanca
180	Tlacojalpan
181	Tlacotalpan
182	Tres Valles
183	Tuxtilla
Región Los Tuxtlas	
184	Catemaco
185	Hueyapan de Ocampo
186	San Andrés Tuxtla
187	Santiago Tuxtla
Región Olmeca	
188	Acazacan
189	Agua Dulce
190	Chinameca
191	Coatzacoalcos
192	Cosoleacaque
193	Hidalgotitlán
194	Ixhuatlán del Sureste
195	Jáltipan
196	Jesús Carranza
197	Las Choapas
198	Mecayapan
199	Minatitlán
200	Moloacán
201	Nanchital de Lázaro Cárdenas del Río
202	Oluta
203	Oteapan
204	Pajapan
205	San Juan Evangelista
206	Sayula de Alemán
207	Soconusco
208	Soteapan
209	Tatahuicapan de Juárez
210	Texistepec
211	Uxpanapa
212	Zaragoza



Programa Asistencia Social Alimentaria en los
Primeros 1000 Días de Vida
Varios municipios



Pueblo Viejo



Pueblo Viejo



Tomatlán



Pueblo Viejo



Pueblo Viejo



Pueblo Viejo



Programa Asistencia Social Alimentaria en los
Primeros 1000 Días de Vida
Varios municipios



Pueblo Viejo



Pueblo Viejo



Pueblo Viejo



Pueblo Viejo



Pueblo Viejo



Tomatlán



Tomatlán



Programa Asistencia Social Alimentaria en los
Primeros 1000 Días de Vida
Varios municipios




Tomatlán



Pueblo Viejo



Tomatlán



Tomatlán



Totutla



Totutla



Totutla



Programa Asistencia Social Alimentaria en los
Primeros 1000 Días de Vida
Varios municipios



Totutla



Totutla



Totutla



Totutla



Zongolica



Zongolica



Zongolica



Zongolica



Programa Asistencia Social Alimentaria en los
Primeros 1000 Días de Vida
Varios municipios



Zontecomatlán de López y Fuentes



Zontecomatlán de López y Fuentes



Zontecomatlán de López y Fuentes



Zontecomatlán de López y Fuentes



Zontecomatlán de López y Fuentes



Zontecomatlán de López y Fuentes



Soteapan



Soteapan



Programa Asistencia Social Alimentaria en los
Primeros 1000 Días de Vida
Varios municipios



Soteapan



Soteapan



Soteapan



Pueblo Viejo



Soteapan



Zongolica



Programa de Asistencia Social Alimentaria a Personas en Situación de Emergencia o Desastre Varios municipios



Carlos A. Carrillo

Región Huasteca Alta	
1	Chalma
2	Chiconamel
3	Chinampa de Gorostiza
4	El Higo
5	Naranjos Amatlán
6	Ozuluama de Mascareñas
7	Pánuco
8	Platón Sánchez
9	Pueblo Viejo
10	Tamalín
11	Tamiahua
12	Tampico Alto
13	Tantima
14	Tantoyuca
15	Tempoal
Región Huasteca Baja	
16	Álamo Temapache
17	Benito Juárez
18	Castillo de Teayo
19	Cerro Azul
20	Chicontepec
21	Chontla
22	Citlaltépetl
23	Huayacocotla
24	Ilamatlán
25	Ixcatepec
26	Ixhuatlán de Madero
27	Tancoco
28	Tepetzintla
29	Texcatepec
30	Tlachichilco

31	Tuxpan
32	Zacualpan
33	Zontecomatlán de López y Fuentes
Región Totonaca	
34	Cazones de Herrera
35	Chumatlán
36	Coahuatlán
37	Coatzintla
38	Coxquihui
39	Coyutla
40	Espinal
41	Filomeno Mata
42	Gutiérrez Zamora
43	Mecatlán
44	Papantla
45	Poza Rica de Hidalgo
46	Tecolutla
47	Tihuatlán
48	Zozocolco de Hidalgo
Región Nautla	
49	Martínez de la Torre
50	Misantla
51	Nautla
52	San Rafael
53	Tenochtitlán
54	Tlapacoyan
55	Vega de Alatorre
Región Capital	
56	Acajete
57	Acatlán
58	Actopan
59	Alto Lucero de Gutiérrez Barrios

60	Altotonga
61	Apazapan
62	Ayahualulco
63	Cosautlán de Carvajal
64	Chiconquiaco
65	Coatepec
66	Emiliano Zapata
67	Ixhuacán de los Reyes
68	Jalacingo
69	Jilotepec
70	Landero y Coss
71	Las Minas
72	Las Vigas de Ramírez
73	Miahuatlán
74	Naolinco
75	Perote
76	Rafael Lucio
77	Tatatila
78	Teocelo
79	Tepetlán
80	Tlacolulan
81	Tlalnahuayocan
82	Tonayán
83	Villa Aldama
84	Xalapa
85	Xico
Región Las Montañas	
86	Amatlán de los Reyes
87	Astacinga
88	Atlahuilco
89	Atoyac
90	Atzacan



Programa de Asistencia Social Alimentaria a Personas en Situación de Emergencia o Desastre Varios municipios



Carlos A. Carrillo



Carlos A. Carrillo

91	Camarón de Tejeda
92	Camerino Z. Mendoza
93	Comapa
94	Córdoba
95	Coscomatepec
96	Huatusco
97	Huiloapan de Cuauhtémoc
98	Ixhuatlán del Café
99	Ixtaczoquitlán
100	Los Reyes
101	Magdalena
102	Maltrata
103	Mixtla de Altamirano
104	Naranjal
105	Nogales
106	Río Blanco
107	Sochiapa
108	Tehuipango
109	Tenampa
110	Tequila
111	Texhuacán
112	Tezonapa
113	Tlacotepec de Mejía
114	Tlaltetela
115	Tlaquilpa
116	Tlilapan
117	Totutla
118	Yanga
119	Zongolica
Región Sotavento	
120	Boca del Río
121	Cotaxtla

122	Jamapa
123	La Antigua
124	Manlio Fabio Altamirano
125	Medellín de Bravo
126	Puente Nacional
127	Soledad de Doblado
128	Tlalixcoyan
129	Úrsulo Galván
130	Veracruz
Región Papaloapan	
131	Acula
132	Alvarado
133	Amatitlán
134	Carlos A. Carrillo
135	Chacaltianguis
136	Cosamaloapan de Carpio
137	Ignacio de la Llave
138	Isla
139	Ixmatlahuacan
140	José Azueta
141	Juan Rodríguez Clara
142	Lerdo de Tejeda
143	Otatitlán
144	Playa Vicente
145	Saltabarranca
146	Santiago Sochiapan
147	Tlacojalpan
148	Tlacotalpan
149	Tres Valles
150	Tuxtilla
Región Los Tuxtlas	
151	Catemaco

152	Hueyapan de Ocampo
153	San Andrés Tuxtla
154	Santiago Tuxtla
Región Olmeca	
155	Acayucan
156	Agua Dulce
157	Chinameca
158	Coatzacoalcos
159	Cosoleacaque
160	Hidalgotitlán
161	Ixhuatlán del Sureste
162	Jáltipan
163	Jesús Carranza
164	Las Choapas
165	Mecayapan
166	Minatitlán
167	Moloacán
168	Nanchital de Lázaro Cárdenas del Río
169	Oluta
170	Oteapan
171	Pajapan
172	San Juan Evangelista
173	Sayula de Alemán
174	Soconusco
175	Soteapan
176	Tatahuicapan de Juárez
177	Texistepec
178	Uxpanapa
179	Zaragoza



Programa de Asistencia Social Alimentaria a Personas
en Situación de Emergencia o Desastre
Varios municipios



Carlos A. Carrillo



Acula



Coatzacoalcos



Coatzacoalcos



Coatzacoalcos



Programa de Asistencia Social Alimentaria a Personas
en Situación de Emergencia o Desastre
Varios municipios



Nautla



Nautla



Nautla



Mixtla de Altamirano



Amatlán



Agua Dulce



Programa de Asistencia Social Alimentaria a Personas
en Situación de Emergencia o Desastre
Varios municipios



Nautla



Agua Dulce



Huayacocotla



Agua Dulce



Programa de Asistencia Social Alimentaria a Personas
en Situación de Emergencia o Desastre
Varios municipios



Huayacocotla



Huayacocotla



Acula



Programa Atención a Población en Condiciones de Emergencia
Varios Municipios



Minatitlán



Mixtla de Altamirano



Otatitlán



Mixtla de Altamirano



Otatitlán



Perote

Región Huasteca Alta	
1	Tamalín
Región Huasteca Baja	
2	Huayacocotla
3	Ilamatlán
Región Totonaca	
4	Espinal
Región Nautla	
5	Tenochtitlán
Región Capital	
6	Acajete

7	Banderilla
8	Chiconquiaco
9	Coacoatzintla
10	Ixhuacán de los Reyes
11	Jalacingo
12	Las Minas
13	Perote
14	Xalapa
Región Las Montañas	
15	Atoyac
16	Ixtaczoquiltán

17	Los Reyes
18	Mixtla de Altamirano
19	Tlaltetela
20	Zongolica
Región Papaloapan	
21	Cosamaloapan de Carpio
22	Isla
23	José Azueta
24	Otatitlán
Región Olmeca	
25	Minatitlán



Programa Atención a Población en Condiciones de Emergencia
Varios Municipios



Perote



Perote



Ixtaczoquitlán




Otatitlán



Tlaltetela



Tlaltetela



Atoyac



Acajete



Coacoatzintla



Programa Atención a Población en Condiciones de Emergencia
Varios Municipios



Coacoatzintla



Coacoatzintla



Coacoatzintla



Isla



Minatitlán



José Azueta




Programa Atención a Población en Condiciones de Emergencia
Varios Municipios



Otatitlán



Otatitlán



Otatitlán



Huayacocotla



Huayacocotla



Huayacocotla



Huayacocotla



Espinal




Programa Atención a Población en Condiciones de Emergencia
Varios Municipios



Espinal



Espinal



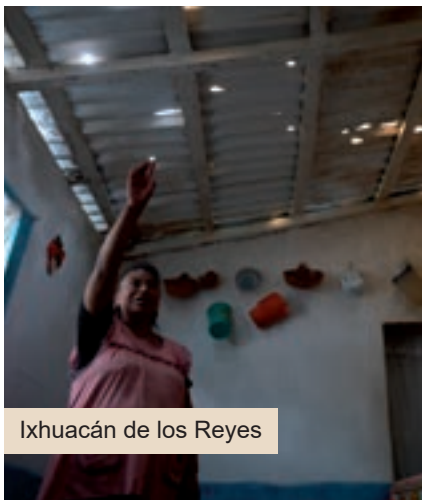
Espinal



Espinal



Ixhuacán de los Reyes




Ixhuacán de los Reyes



Ixhuacán de los Reyes



Programa Atención a Población en Condiciones de Emergencia
Varios Municipios



Ixhuacán de los Reyes



Ixhuacán de los Reyes



Xalapa



Xalapa



Xalapa



Otatitlán



Xalapa



Programa Apoyos Funcionales para Personas con Discapacidad
Varios municipios

Región Huasteca Alta	
1	Chalma
2	Chiconamel
3	Chinampa de Gorostiza
4	El Higo
5	Naranjos Amatlán
6	Pánuco
7	Platón Sánchez
8	Pueblo Viejo
9	Tamalín
10	Tamiahua
11	Tantima
12	Tempoal
Región Huasteca Baja	
13	Álamo Temapache
14	Benito Juárez
15	Cerro Azul
16	Chicontepec
17	Chontla
18	Citlaltépetl
19	Huayacocotla
20	Ilamatlán
21	Ixcatepec
22	Ixhuatlán de Madero
23	Tancoco
24	Texcatepec
25	Tuxpan
26	Zacualpan
27	Zontecomatlán de López y Fuentes
Región Totonaca	
28	Coatzintla

29	Coyutla
30	Gutiérrez Zamora
31	Papantla
32	Poza Rica de Hidalgo
33	Tecolutla
34	Zozocolco de Hidalgo
Región Nautla	
35	Atzacan
36	Colipa
37	Martínez de la Torre
38	Misantla
39	Nautla
40	San Rafael
41	Tenochtitlán
42	Tlapacoyan
43	Vega de Alatorre
44	Yecuatla
Región Capital	
45	Acajete
46	Actopan
47	Alto Lucero de Gutiérrez Barrios
48	Altotonga
49	Apazapan
50	Banderilla
51	Chiconquiaco
52	Coacoatzintla
53	Coatepec
54	Cosautlán de Carvajal
55	Emiliano Zapata
56	Jalacingo
57	Jilotepec


58	Landero y Coss
59	Las Minas
60	Las Vigas de Ramírez
61	Miahuatlán
62	Naolinco
63	Perote
64	Rafael Lucio
65	Teocelo
66	Tlacolulan
67	Tlalnelhuayocan
68	Tonayán
69	Villa Aldama
70	Xalapa
71	Xico
Región Las Montañas	
72	Acultzingo
73	Alpatláhuac
74	Amatlán de los Reyes
75	Aquila
76	Astacinga
77	Atoyac
78	Atzacan
79	Camarón de Tejeda
80	Camerino Z. Mendoza
81	Carrillo Puerto
82	Chocamán
83	Coetzala
84	Comapa
85	Córdoba
86	Coscomatepec
87	Cuichapa



Cosautlán de Carvajal



Tonayán



Chacaltianguis

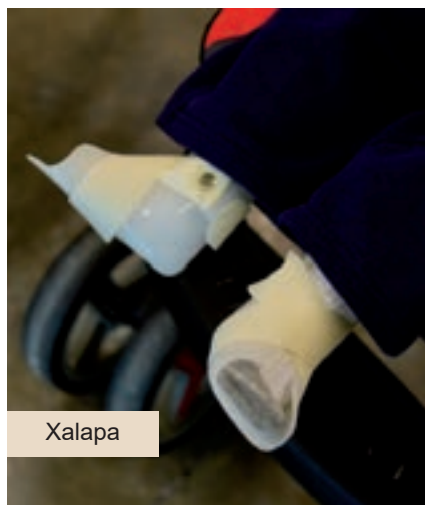


Programa Apoyos Funcionales para Personas con Discapacidad
Varios municipios

88	Cuitláhuac
89	Fortín
90	Huatusco
91	Huiloapan de Cuauhtémoc
92	Ixhuatlán del Café
93	Ixhuatlancillo
94	Ixtaczoquitlán
95	La Perla
96	Los Reyes
97	Magdalena
98	Nogales
99	Orizaba
100	Paso del Macho
101	Rafael Delgado
102	Río Blanco
103	Tehuipango
104	Tenampa
105	Tepatlixco
106	Tequila
107	Tezonapa
108	Tlaltetela
109	Tomatlán
110	Totutla
111	Zentla
112	Zongolica
Región Sotavento	
113	Boca del Río
114	Cotaxtla
115	Jamapa
116	La Antigua
117	Manlio Fabio Altamirano

118	Paso de Ovejas
119	Puente Nacional
120	Tlalixcoyan
121	Úrsulo Galván
122	Veracruz
Región Papaloapan	
123	Acula
124	Alvarado
125	Ángel R. Cabada
126	Carlos A. Carrillo
127	Chacaltianguis
128	Cosamaloapan de Carpio
129	Ignacio de la Llave
130	Isla
131	Ixmatlahuacan
132	José Azueta
133	Juan Rodríguez Clara
134	Lerdo de Tejada
135	Otatitlán
136	Playa Vicente
137	Saltabarranca
138	Santiago Sochiapan
139	Tierra Blanca
140	Tlacojalpan
141	Tlacotalpan
142	Tres Valles
143	Tuxtilla
Región Los Tuxtlas	
144	Catemaco
145	San Andrés Tuxtla
146	Santiago Tuxtla

Región Olmeca	
147	Acayucan
148	Agua Dulce
149	Coatzacoalcos
150	Hidalgotitlán
151	Ixhuatlán del Sureste
152	Jáltipan
153	Jesús Carranza
154	Las Choapas
155	Minatitlán
156	Moloacán
157	Nanchital de Lázaro Cárdenas del Río
158	Oluta
159	Oteapan
160	Pajapan
161	San Juan Evangelista
162	Sayula de Alemán
163	Soconusco
164	Soteapan
165	Tatahuicapan de Juárez
166	Texistepec
167	Uxpanapa
168	Zaragoza



Xalapa



Xalapa



Boca del Río



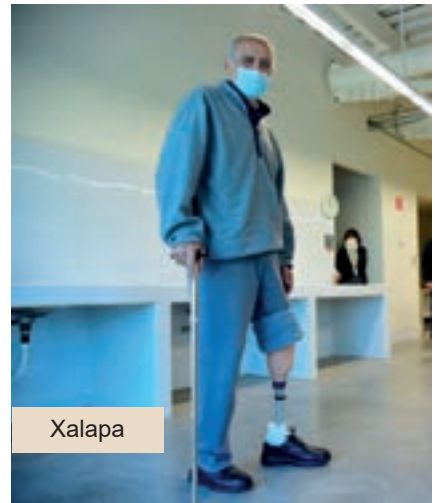
Programa Apoyos Funcionales para Personas con Discapacidad
Varios municipios



Xalapa



Xalapa



Xalapa



Xalapa




Pueblo Viejo



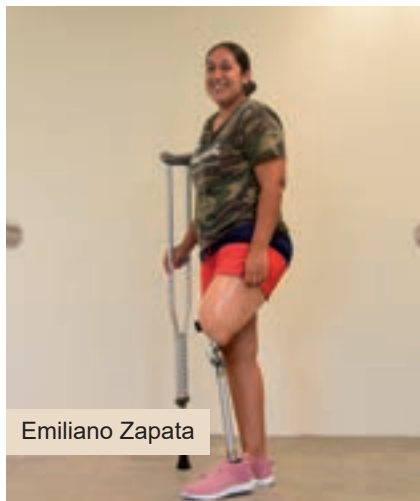
Chacaltianguis




Programa Apoyos Funcionales para Personas con Discapacidad
Varios municipios



Emiliano Zapata



Emiliano Zapata



Tierra Blanca



Actopan



Uxpanapa




Programa Apoyos Funcionales para Personas con Discapacidad
Varios municipios



Actopan



Actopan



Coatzacoalcos



Poza Rica de Hidalgo



Ixhuatlán del Sureste



Vega de Alatorre




Jamapa



Programa Apoyos Funcionales para Personas con Discapacidad
Varios municipios



Villa Aldama



Nogales



Jalacingo



Jalacingo



Tlacotalpan




Lerdo de Tejada



Lerdo de Tejada



Lerdo de Tejada



Huatusco



Programa Apoyos Funcionales para Personas con Discapacidad
Varios municipios



Cerro Azul



Otatitlán




Córdoba



Rafael Lucio



Tecolutla




Tecolutla




Programa Apoyos Funcionales para Personas con Discapacidad
Varios municipios



Tecolutla



Apazapan



Xalapa



Rafael Lucio



Huayacocotla



Veracruz



Jalacingo



Fondo para la Accesibilidad en el Transporte Público para las Personas con Discapacidad (FOTRADIS)
Varios municipios

Table listing municipalities in the states of Veracruz and Oaxaca, including Pánuco, Tuxpan, and Misantla.

Table listing municipalities in the state of Oaxaca, including Tlapacoyan, Alto Lucero de Gutiérrez Barrios, and Zongolica.

Table listing municipalities in the state of Oaxaca, including Paso de Ovejas, Isla, and Sayula de Alemán.



Tierra Blanca



Pajapan



Paso de Ovejas



Pánuco



Tuxpan



Sayula de Alemán



Fondo para la Accesibilidad en el Transporte Público para las Personas con Discapacidad (FOTRADIS)
Varios municipios



Las Choapas



Coscomatepec



Zongolica



Isla




Huatusco



Coatepec



Atzalan



Xalapa



Emiliano Zapata



Fondo para la Accesibilidad en el Transporte Público para las Personas con Discapacidad (FOTRADIS)
Varios municipios



Xalapa



Xalapa



Xalapa



Fondo para la Accesibilidad en el Transporte Público para las Personas con Discapacidad (FOTRADIS)
Varios municipios




Tlapacoyan



Martínez de la Torre



Xalapa



Xalapa



Xalapa



Xalapa



Programa Desarrollo a la Vivienda y la Comunidad
Varios municipios



Tecolutla

Región Huasteca Alta	
1	Chalma
2	Chiconamel
3	Chinampa de Gorostiza
4	Naranjos Amatlán
5	Ozuluama de Mascareñas
6	Pánuco
7	Pueblo Viejo
8	Tamalín
9	Tamiahua
10	Tampico Alto
11	Tantima
12	Tempoal
Región Huasteca Baja	
13	Álamo Temapache
14	Benito Juárez
15	Cerro Azul
16	Chicotepec
17	Huayacocotla
18	Ilamatlán
19	Ixcatepec
20	Ixhuatlán de Madero
21	Tancoco
22	Texcatepec
23	Tlachichilco
24	Tuxpan
25	Zacualpan
26	Zontecomatlán de López y Fuentes
Región Totonaca	
27	Chumatlán

28	Coahuatlán
29	Coyutla
30	Espinal
31	Filomeno Mata
32	Gutiérrez Zamora
33	Mecatlán
34	Papantla
35	Poza Rica de Hidalgo
36	Tecolutla
37	Zozocolco de Hidalgo
Región Nautla	
38	Colipa
39	Juchique de Ferrer
40	Martínez de la Torre
41	Misantla
42	Nautla
43	Tenochtitlán
44	Tlapacoyan
45	Vega de Alatorre
46	Yecuatla
Región Capital	
47	Acajete
48	Acatlán
49	Actopan
50	Alto Lucero de Gutiérrez Barrios
51	Altotonga
52	Ayahualulco
53	Banderilla
54	Chiconquiaco
55	Coacoatzintla

57	Coatepec
58	Cosautlán de Carvajal
59	Emiliano Zapata
60	Ixhuacán de los Reyes
61	Jalacingo
62	Jilotepec
63	Las Minas
64	Las Vigas de Ramírez
65	Miahuatlán
66	Perote
67	Rafael Lucio
68	Teocelo
69	Tlacolulan
70	Tlalnahuayocan
71	Tonayán
72	Villa Aldama
73	Xalapa
74	Xico
Región Las Montañas	
75	Acultzingo
76	Alpatláhuac
77	Aquila
78	Astacinga
79	Atlahuilco
80	Atoyac
81	Atzacan
82	Camarón de Tejeda
83	Camerón Z. Mendoza
84	Carrillo Puerto
85	Chocamán



Programa Desarrollo a la Vivienda y la Comunidad
Varios municipios



Tecolutla



Tecolutla

86	Comapa
87	Córdoba
88	Coscomatepec
89	Cuichapa
90	Huatusco
91	Huiloapan de Cuauhtémoc
92	Ixhuatlancillo
93	Ixtaczoquitlán
94	La Perla
95	Los Reyes
96	Magdalena
97	Maltrata
98	Mixtla de Altamirano
99	Nogales
100	Orizaba
101	Paso del Macho
102	Rafael Delgado
103	Río Blanco
104	San Andrés Tenejapan
105	Soledad Atzompa
106	Tehuipango
107	Tenampa
108	Tequila
109	Texhuacán
110	Tezonapa
111	Tlacotepec de Mejía
112	Tlaquilpa
113	Tomatlán
114	Totutla
115	Xoxocotla

116	Zongolica
Región Sotavento	
117	Jamapa
118	Manlio Fabio Altamirano
119	Paso de Ovejas
120	Puente Nacional
121	Soledad de Doblado
122	Veracruz
Región Papaloapan	
123	Acula
124	Alvarado
125	Amatitlán
126	Ángel R. Cabada
127	Carlos A. Carrillo
128	Chacaltianguis
129	Cosamaloapan de Carpio
130	Isla
131	Ixmatlahuacan
132	Lerdo de Tejada
133	Otatitlán
134	Playa Vicente
135	Saltabarranca
136	Santiago Sochiapan
137	Tierra Blanca
138	Tlacojalpan
139	Tlacotalpan
140	Tres Valles
141	Tuxtilla
Región Los Tuxtlas	
142	Catemaco

143	Hueyapan de Ocampo
144	San Andrés Tuxtla
145	Santiago Tuxtla
Región Olmeca	
145	Acayucan
146	Agua Dulce
147	Coatzacoalcos
148	Cosoleacaque
149	Hidalgotitlán
150	Jáltipan
151	Jesús Carranza
152	Las Choapas
153	Mecayapan
154	Minatitlán
155	Moloacán
156	Nanchital de Lázaro Cárdenas del Río
157	Oteapan
158	Pajapan
159	Sayula de Alemán
160	Soconusco
161	Soteapan
162	Tatahuicapan de Juárez
163	Texistepec
164	Uxpanapa
165	Zaragoza



Programa Desarrollo a la Vivienda y la Comunidad
Varios municipios



Tecolutla




Tecolutla



Tecolutla



Papantla



Papantla



Totutla



Totutla



Programa Desarrollo a la Vivienda y la Comunidad
Varios municipios



Amatitlán



Cerro Azul



Cerro Azul



Cerro Azul



Cerro Azul




Otatitlán



Otatitlán



Otatitlán




Otatitlán



Programa Desarrollo a la Vivienda y la Comunidad
Varios municipios




Tampico Alto



Tampico Alto



Tantima



Tantima



Tantima



Tantima



Tantima



Illamatlán



Illamatlán




Programa Desarrollo a la Vivienda y la Comunidad
Varios municipios



Tancoco



Tancoco



Naranjos Amatlán



Jalacingo



Xalapa



Acayucan



Jalacingo




Acayucan



Programa Desarrollo a la Vivienda y la Comunidad
Varios municipios



Minatitlán



Coatzacoalcos



Poza Rica de Hidalgo



Coatzacoalcos



Programa Desarrollo a la Vivienda y la Comunidad
Varios municipios




Poza Rica de Hidalgo




Isla



Isla



Emiliano Zapata



Huayacocotla



Acayucan




Acula



Programa Desarrollo a la Vivienda y la Comunidad
Varios municipios




Lerdo de Tejada



Atoyac



Huayacocotla



Córdoba



Córdoba



Córdoba



Zongolica



Tlacotalpan



Tlacotalpan



Programa Desarrollo a la Vivienda y la Comunidad
Varios municipios



Tlacotalpan



Tlacotalpan



Tlacotalpan



Tlacotalpan



Tlacotalpan



Tlacotalpan



Tlacotalpan



Tlacotalpan



Tlacotalpan



Programa Desarrollo a la Vivienda y la Comunidad
Varios municipios



Tlacotalpan



Tlacotalpan



Tlacotalpan



Lerdo de Tejada



Programa Desarrollo a la Vivienda y la Comunidad
Varios municipios



Tlacotalpan



Lerdo de Tejada



Lerdo de Tejada



Lerdo de Tejada



Programa Atención a Personas en Desamparo
Varios municipios



Xalapa



Xalapa



Zongolica

Región Huasteca Alta	
1	Naranjos Amatlán
2	Ozuluama de Mascareñas
3	Pánuco
4	Platón Sánchez
5	Tamalín
6	Tamiahua
7	Tantima
8	Tantoyuca
Región Huasteca Baja	
9	Álamo Temapache
10	Castillo de Teayo
11	Cerro Azul
12	Chicontepec
13	Citlaltépetl
14	Huayacocotla
15	Ilamatlán
16	Ixcatepec
17	Ixhuatlán de Madero
18	Tlachichilco
19	Tuxpan
20	Zontecomatlán de López y Fuentes
Región Totonaca	
21	Cazones de Herrera
22	Coahuatlán
23	Coatzintla
24	Coyutla
25	Espinal
26	Gutiérrez Zamora
27	Papantla
28	Poza Rica de Hidalgo

29	Tecolutla
30	Tihuatlán
31	Zozocolco de Hidalgo
Región Nautla	
32	Atzalan
33	Colipa
34	Juchique de Ferrer
35	Martínez de la Torre
36	Misantla
37	Nautla
38	San Rafael
39	Tenochtitlán
40	Tlapacoyan
41	Vega de Alatorre
42	Yecuatla
Región Capital	
43	Acajete
44	Actopan
45	Alto Lucero de Gutiérrez Barrios
46	Altotonga
47	Ayahualulco
48	Banderilla
49	Chiconquiaco
50	Coacoatzintla
51	Coatepec
52	Cosautlán de Carvajal
53	Emiliano Zapata
54	Ixhuacán de los Reyes
55	Jalacingo
56	Jalcomulco
57	Jilotepec

58	Landero y Coss
59	Las Minas
60	Las Vigas de Ramírez
61	Naolinco
62	Perote
63	Rafael Lucio
64	Tatatila
65	Teocelo
66	Tepetlán
67	Tlacolulan
68	Tlalnahuayocan
69	Villa Aldama
70	Xalapa
71	Xico
Región Las Montañas	
72	Acultzingo
73	Astacinga
74	Atoyac
75	Atzacan
76	Camarón de Tejeda
77	Comapa
78	Córdoba
79	Coscomatepec
80	Huatusco
81	Huiloapan de Cuauhtémoc
82	Ixhuatlán del Café
83	Ixtaczoquitlán
84	Maltrata
85	Omealca
86	Orizaba
87	Rafael Delgado

Programa Atención a Personas en Desamparo
Varios municipios




Xalapa

88	Río Blanco
89	Sochiapa
90	Soledad Atzompa
91	Tlacotepec de Mejía
92	Tlaltetela
93	Tlaquilpa
94	Totutla
95	Zentla
96	Zongolica
Región Sotavento	
97	Boca del Río
98	Cotaxtla
99	Jamapa
100	La Antigua
101	Manlio Fabio Altamirano
102	Medellín de Bravo
103	Paso de Ovejas
104	Puente Nacional
105	Soledad de Doblado
106	Tlaxiucoyan
107	Úrsulo Galván
108	Veracruz
Región Papaloapan	
109	Alvarado
110	Ángel R. Cabada
111	Cosamaloapan de Carpio
112	Ignacio de la Llave
113	Isla
114	José Azueta
115	Lerdo de Tejada

116	Otatitlán
117	Saltabarranca
118	Tierra Blanca
119	Tlacotalpan
120	Tres Valles
Región Los Tuxtlas	
121	Catemaco
122	Hueyapan de Ocampo
123	San Andrés Tuxtla
124	Santiago Tuxtla
Región Olmeca	
125	Acazacatlan
126	Chinameca
127	Coatzacoalcos
128	Cosoleacaque
129	Ixhuatlán del Sureste
130	Jesús Carranza
131	Las Choapas
132	Minatitlán
133	Nanchital de Lázaro Cárdenas del Río
134	Oluta
135	San Juan Evangelista
136	Sayula de Alemán
137	Soconusco
138	Texistepec
139	Uxpanapa



Xalapa




Xalapa



Programa Atención a Personas en Desamparo
Varios municipios



Xalapa




Veracruz



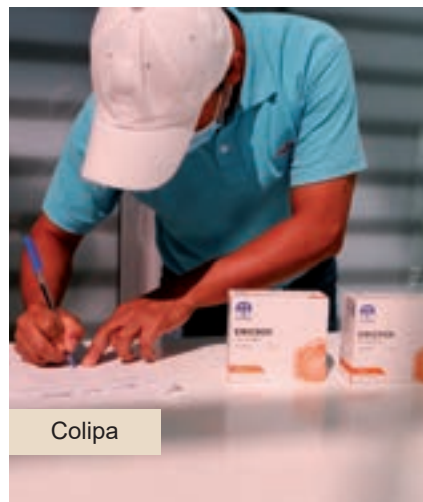
Xalapa




Xalapa



Xalapa



Colipa



Xalapa




De esta manera, Cuitláhuac García Jiménez, Gobernador Constitucional del Estado, cumple con lo establecido en el artículo 49 fracción XXI de la Constitución Política del Estado de Veracruz de Ignacio de la Llave, que a la letra dice sobre las obligaciones del Ejecutivo: “Presentar ante el Congreso del Estado, el 15 de noviembre de cada año, un informe escrito acerca del estado que guarda la administración pública”.

Xalapa, Veracruz de Ignacio de la Llave.

La Oficina de Programa de Gobierno estuvo a cargo de la integración, diseño, edición y producción del *Tercer Informe de Gobierno 2020-2021*, en formato impreso y digital, disponible para su consulta y descarga en:

www.veracruz.gob.mx/tercer-informe/



VERACRUZ
GOBIERNO
DEL ESTADO