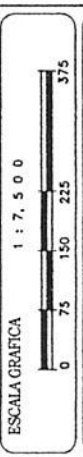


SIMBOLOGIA

	LIMITE DE DERECHO DE VIA
	TORRE DE ALTA TENSION
	VERTICE DE POLIGONAL
	LINIA DE ALTA TENSION
	POSTE DE C.T.E.
	LINIA TELEFONICA
	LINIA DE ENERGIA ELECTRICA

DATOS GENERALES DEL PREDIO:
 PROPIETARIA: MARIA MERCEDES SPINOSO TIRADO O MARIA MERCEDES SPINOSO ALDANA
 KILOMETRAJE: 703+410.28 AL 704+481.352 KM
 LONGITUD: 1,078.08 METROS
 LOCALIDAD: EMILIO CARRANZA
 MUNICIPIO: VEGA DE ALATORRE
 ESTADO: VERACRUZ
 REGIMEN DE PROPIEDAD: PRIVADA
 SUPERFICIE TOTAL DEL PREDIO: 661,337.00 m²
 SUPERFICIE AFECTADA POR DERECHO DE VIA: 55,890.59 m²
 REMANENTE: 595,446.41 m²



SECRETARIA DE COMUNICACIONES Y TRANSPORTES
 DIRECCION GENERAL DE DESARROLLO CARRETERO
 DIRECCION DE INGENIERIA DE TRAFICO
 DIRECCION DE LIBERACION DEL DERECHO DE VIA

LIBERACION DE DERECHO DE VIA EN LA CARRETERA AUTOPISTA CARDEL - POZA RICA

LEVANTO
 CORPORATIVO DE INGENIERIA CIVIL Y ELECTRICIDAD
 CARRETERA: CARDEL - POZA RICA
 TRAMO: TRAMO 1 INGENIERIA ELECTRICA - TOTOMORTLE
 KILOMETRO: 667+700 AL 704+400
CALCULO
 CORPORATIVO DE INGENIERIA CIVIL Y ELECTRICIDAD
 OBRAS DE INGENIERIA CIVIL Y ELECTRICIDAD
 ORIGEN: LAGUNA VERDE
DEBIDO
 CORPORATIVO DE INGENIERIA CIVIL Y ELECTRICIDAD
 OBRAS DE INGENIERIA CIVIL Y ELECTRICIDAD
REVISADO
 INGENIERO CARLOS MARTIN PANADA
 INGENIERO CARLOS MARTIN PANADA

FECH: ____/____/____ PLANO: ____ ESCALA: 1:500

Y=2,211,375

Y=2,211,000


Y=2,210,625

Y=2,210,250

X=753,375

X=752,625

360






CUADRO DE CONSTRUCCION ENVOLVENTE EN COORDENADAS UTM ZONA 14 N

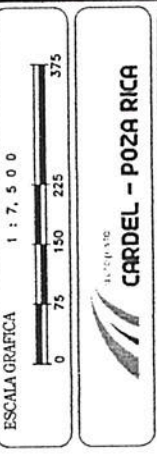
Table with columns: LADO, RUMBO, DISTANCIA, AZIMUT, VERTI, ANGINT, Y, X, COORDINATE. It lists 100 points around the perimeter of the construction site.

CUADRO DE CONSTRUCCION ENVOLVENTE EN COORDENADAS UTM ZONA 14 N

Table with columns: LADO, RUMBO, DISTANCIA, AZIMUT, VERTI, ANGINT, Y, X, COORDINATE. It lists 100 points around the perimeter of the construction site, continuing from the previous table.



DATOS GENERALES DEL PREDIO: PROPIETARIA: MARIA MERCEDES SPINOSO TIRADO O MARIA MERCEDES SPINOSA ALDANA. KILOMETRAJE: 703+410.28 AL 704+481.36 KM. LONGITUD: 1.078.08 METROS. LOCALIDAD: EMILIO CARRANZA. MUNICIPIO: VEGA DE ALATORRE. ESTADOS: VERACRUZ. REGIMEN DE PROPIEDAD: PRIVADA. SUPERFICIE TOTAL DEL PREDIO: 661.337.00 m2. SUPERFICIE AFECTADA POR DERECHO DE VA: 65.890.59 m2. REMANENTE: 595.446.41 m2.



SECRETARIA DE COMUNICACIONES Y TRANSPORTES DIRECCION GENERAL DE DESARROLLO CARRETERO DIVISION DE OPERACIONES DE LICENCIACION DEL SERVICIO DE VA

LEVANTO: CARRETERA - POZA RICA. TRAMO: TRAMO INICIACION ELECTRICIDAD - TOTOMIXTLI. KILOMETRO: 687+700 AL 690+000. ORIGEN: LAJUNA GRANDE. DIRECTOR DE LICENCIACION DEL SERVICIO DE VA: ING. CARLOS ZENENO PARADA.

FECHA: HOJA 1 DE 1 PLANO ESCALA: 1:500. U.C. RUBEN RAMIREZ SUAREZ GARCIA.