


Exp 17


CROQUIS DE LOCALIZACION



**SIMBOLOGIA**

[Symbol]	LÍNEA DE MARGEN	[Symbol]	CARRETERA ACTIVA
[Symbol]	LÍMITE DEL DERECHO DE VÍA	[Symbol]	TUPO DE ALTA TENSIÓN
[Symbol]	ATELONADO	[Symbol]	VENDE DE FUSIONABLE
[Symbol]	ÁREA DE ALTA TENSION	[Symbol]	RIO O ARROYO
[Symbol]	CERCA DE ALAMBRE DE PUNAS	[Symbol]	POZO
[Symbol]	POZO DE C/TE	[Symbol]	ESTACION
[Symbol]	ÁREA DE ESTACION	[Symbol]	LINEA DE TRANSMISIÓN ELÉCTRICA
[Symbol]	ÁREA DE ESTACION ELÉCTRICA	[Symbol]	ALDEA

**DATOS GENERALES DEL PREDIO:**  
 PROPIETARIO: CESAR SPINOSO CARRERA  
 KILOMETRAJE: 697+006.81 AL 697+961.74 KM  
 LONGITUD: 954.93 METROS  
 LOCALIDAD: RANCHO NUEVO  
 MUNICIPIO: VEGA DE ALATORRE  
 ESTADO: VERACRUZ  
 REGIMEN DE PROPIEDAD: PRIVADA  
 SUPERFICIE TOTAL DEL PREDIO 150,000.00 m<sup>2</sup>  
 SUPERFICIE AFECTADA POR DERECHO DE VÍA 67,230.54 m<sup>2</sup>  
 REMANENTE 82,769.46 m<sup>2</sup>



LIBERACION DE DERECHO DE VIA EN LA CARRETERA  
**AUTOPISTA CARDEL - POZA RICA**

**LEVANTOS**  
 DISEÑO: E. R. M. S. E. V.  
 REVISION: E. R. M. S. E. V.

**CALCULOS**  
 DISEÑO: E. R. M. S. E. V.  
 REVISION: E. R. M. S. E. V.

**EXECCUCION**  
 DISEÑO: E. R. M. S. E. V.  
 REVISION: E. R. M. S. E. V.

**REVISOR:** [Signature]

**PROYECTISTA:** [Signature]

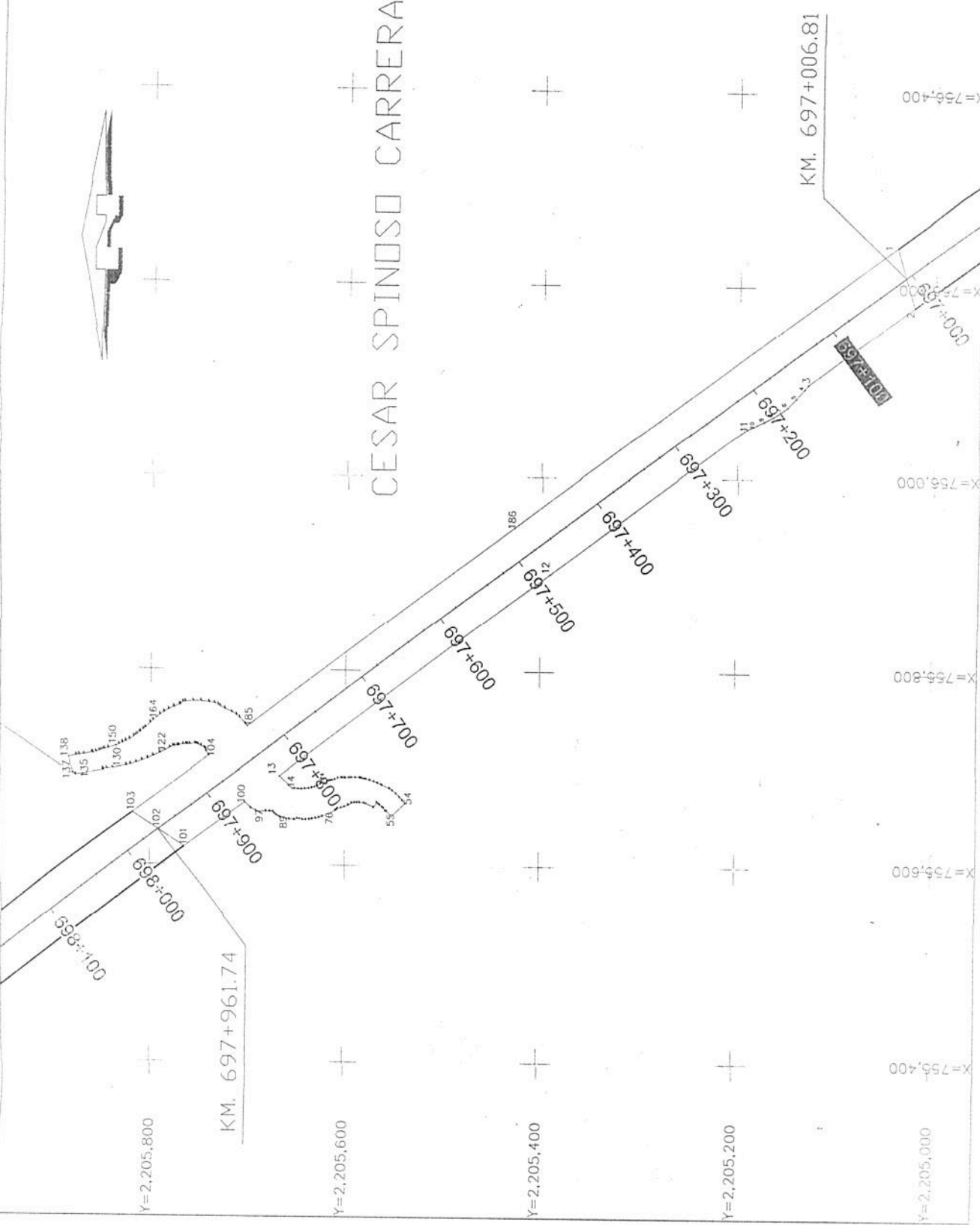
**PROYECTO:** LIBERACION DEL DERECHO DE VIA

**FECHA:** 28 DE JUNIO DE 2010


**PROYECTO:** VHC, CAROL MATEO PARADA

**FECHA:** 28 DE JUNIO DE 2010

**CESAR SPINOSO CARRERA**



CROQUIS DE LOCALIZACION:



UBICACION DE PREDIO

**SIMBOLOGIA**

LINEA DE PASEO	CARRERA ACTUAL
LINEA DEL DERECHO DE VIA	TIPO DE ALTA TENSIÓN
INTERSECCION	SERVICIO DE PASADIZA
LINEA DE ALTA TENSIÓN	BOG O ARBOL
LINEA DE BOMBA DE AGUA	PLANTE
POSE DE C.F.E.	ESTACION
LINEA DE ALTA TENSIÓN	LINEA DE ENERGIA ELECTRICA
LINEA DE BOMBA DE AGUA	VEREDA

**DATOS GENERALES DEL PREDIO:**

PROPIETARIO: CESAR SPINOSO CARRERA.  
 KILOMETRAJE: 697+006.81 AL 697+961.74 KM  
 LONGITUD: 954.93 METROS  
 LOCALIDAD: RANCHO NUEVO  
 MUNICIPIO: VEGA DE ALATORRE  
 ESTADO: VALENCIA  
 REGIMEN DE PROPIEDAD: FRONTERA  
 SUPERFICIE TOTAL DEL PREDIO: 150,000.00 m<sup>2</sup>  
 SUPERFICIE AFECTADA POR DERECHO DE VIA: 67,730.54 m<sup>2</sup>  
 REMANENTE: 67,730.54 m<sup>2</sup>

ESCALA GRAFICA 1 : 9,000



**CARDEL - POZA RICA**



SECRETARIA DE COMUNICACIONES Y TRANSPORTES  
DIRECCION GENERAL DE CARRETERAS Y FERROVIARIAS  
DIRECCION DE LIBERACION DEL DERECHO DE VIA

LEVANTO: LIBERACION DE DERECHO DE VIA EN LA CARRERA  
AUTOPISTA CARDEL - POZA RICA

CARRERA: CARDEL - POZA RICA  
TRAMO: TRAMO DEL DERECHO DE VIA - INTERSECCION  
KILOMETRO: 697+006.81 AL 697+961.74

CALCULO: RECONSTRUCCION DEL DERECHO DE VIA  
DISEÑO: RECONSTRUCCION DEL DERECHO DE VIA

PROYECTO: RECONSTRUCCION DEL DERECHO DE VIA  
AUTOPISTA CARDEL - POZA RICA

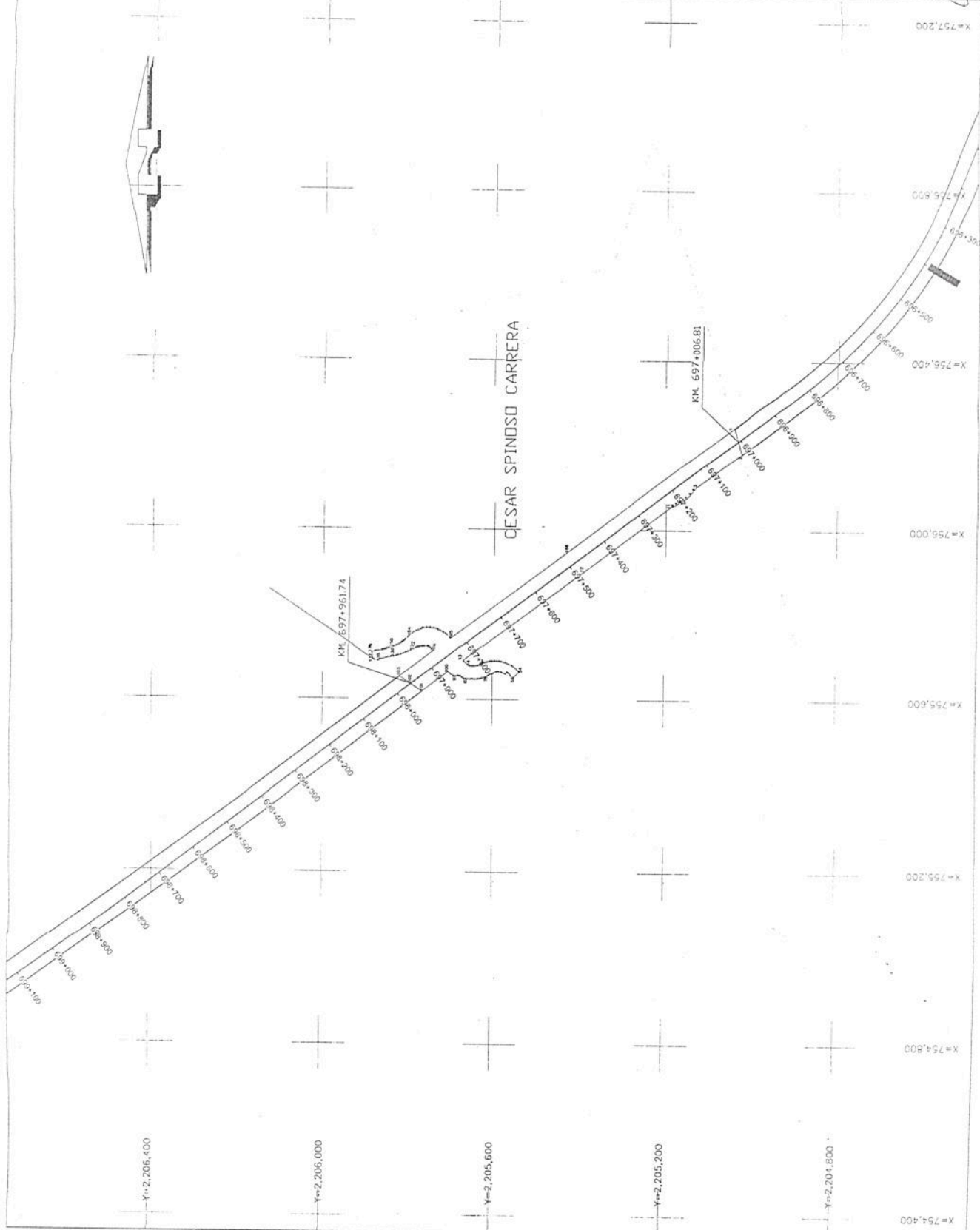
PROYECTO: RECONSTRUCCION DEL DERECHO DE VIA  
AUTOPISTA CARDEL - POZA RICA

PROYECTO: RECONSTRUCCION DEL DERECHO DE VIA  
AUTOPISTA CARDEL - POZA RICA



CESAR SPINOSO CARRERA

KM. 697+006.81



SECRETARIA DE COMUNICACIONES Y TRANSPORTES  
DIRECCION GENERAL DE CARRETERAS Y FERROVIARIAS  
DIRECCION DE LIBERACION DEL DERECHO DE VIA

